



PROVINCIA DI PIACENZA
COMUNE DI PODENZANO

PIANO STRUTTURALE COMUNALE

L.R. 20/2000

QUADRO CONOSCITIVO
Stratigrafie pozzi idrici

PSC QCB ALL.2

Dott. Arch. Benito Dodi - coordinatore
Dott. Ing. Livio Rossi
Dott. Arch. Pierguido Ferrari Agradi - Ufficio di Piano
Dott. Arch. Paolo Bellingeri - Ufficio di Piano
Dott. Geol. Gabriele Corbelli
Dott. Agr. Stefano Solari
Dott. Arch. Andrea Anselmi - Collaboratore
Per la parte socio-economica
Carmen Parenti - Ufficio del Commercio

Adozione:
Approvazione:



Il Sindaco:

Il Segretario:

LOCALITA' PODENZANO - CASONI

Pozzo N.1

Ditta titolare del pozzo: Badagnani Pietro

Data perforazione: 27/10/1987

Ditta perforatrice: Idropozzi S.n.c.

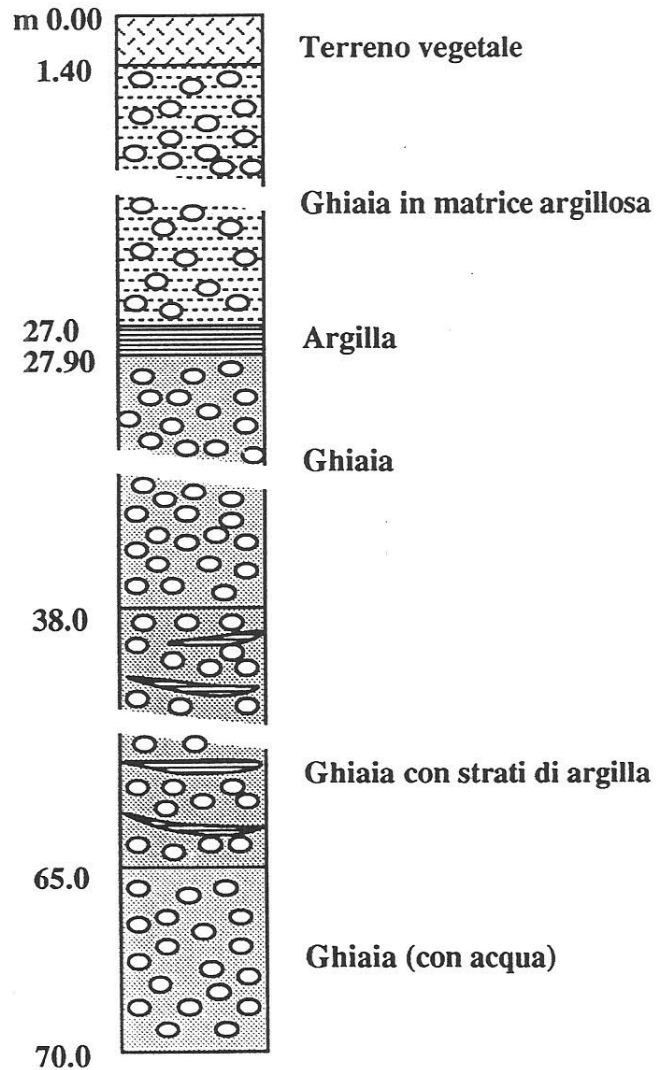
Diametro dei tubi: mm 113

Profondità: m 70,50

Portata: l/s 1

Livello statico: m 20

STRATIGRAFIA



LOCALITA' TURRO - CASA BOCCHI

Pozzo N.2

Ditta titolare del pozzo: Segalini Francesco

Data perforazione: 1984

Ditta perforatrice: SIAG S.p.A.

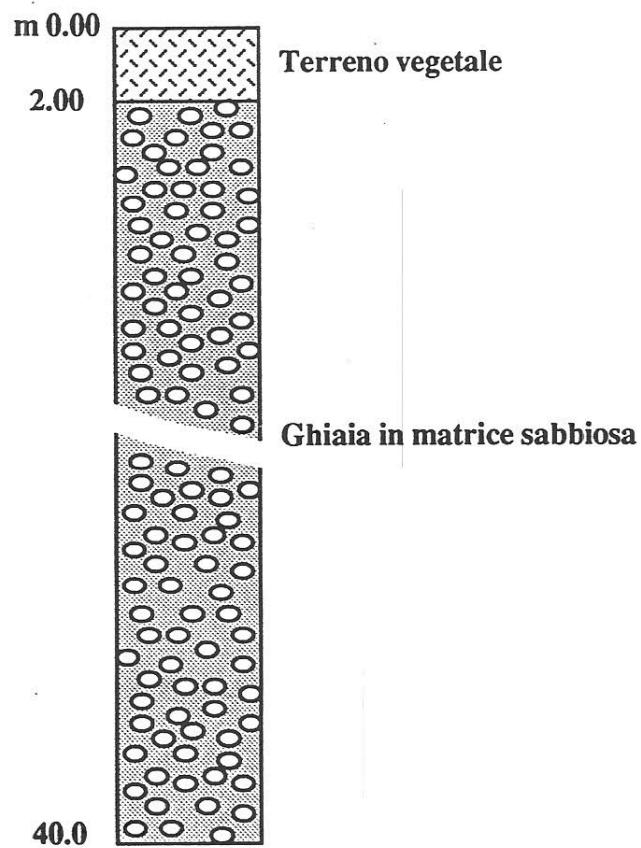
Diametro dei tubi: mm 140

Profondità: m 40

Portata: l/s 1

Livello statico: -

STRATIGRAFIA



LOCALITA' MAIANO DI GRAZZANO VISCONTI

Pozzo N.3

Ditta titolare del pozzo: Saccomani Pier Luigi

Data perforazione: 1982

Ditta perforatrice: F.lli Corcagnani

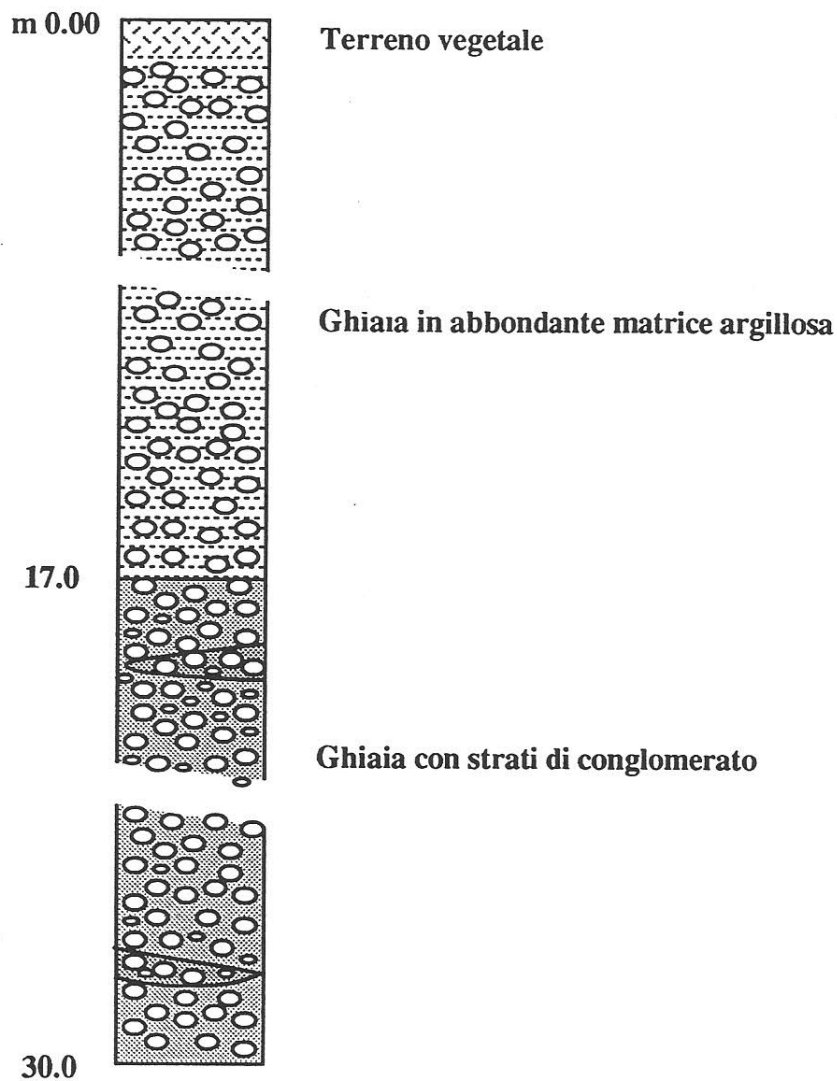
Diametro dei tubi: mm 220

Profondità: m 30

Portata: l/s 2

Livello statico: m 14

STRATIGRAFIA



LOCALITA' TURRO

Pozzo N.4

Ditta titolare del pozzo: Ghezzi Francesco e Bertuzzi Giorgio

Data perforazione: 01/03/1991

Ditta perforatrice: Gnecci e Tromba

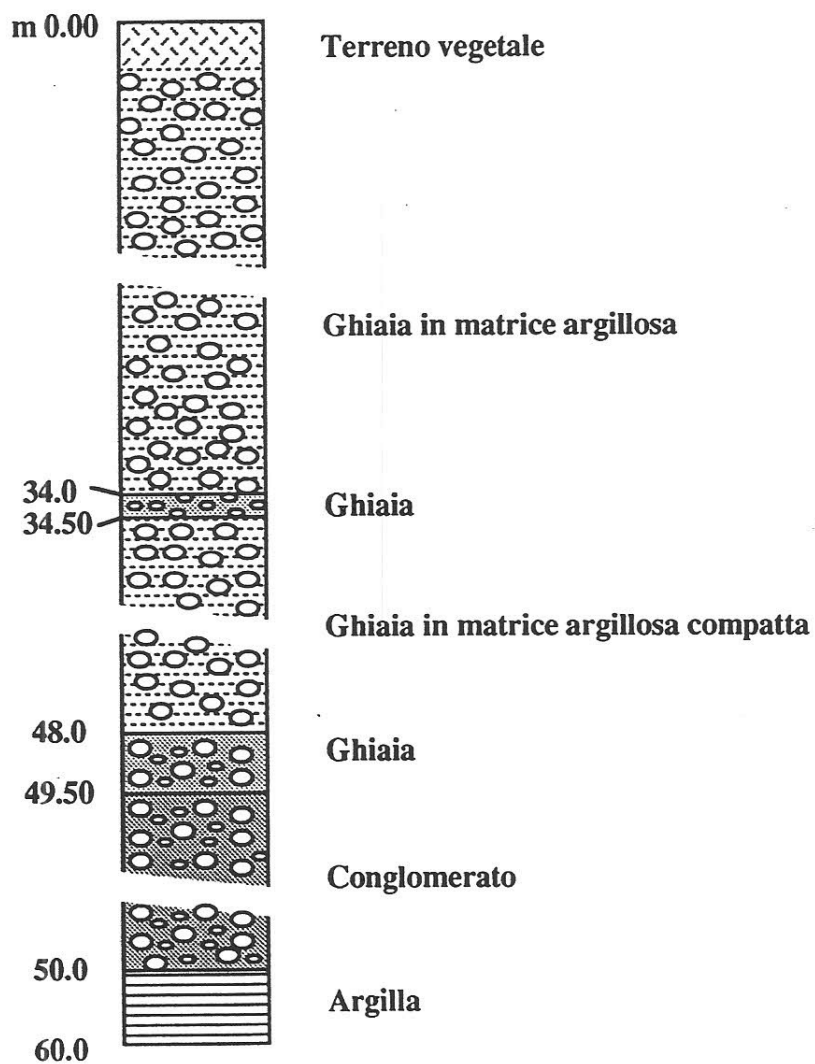
Diametro dei tubi: mm 200

Profondità: m 60

Portata: l/s 3

Livello statico: m 29

STRATIGRAFIA



LOCALITA' PODENZANO - DUE CASE

Pozzo N.5

Ditta titolare del pozzo: Avv. Piero Spalla

Data perforazione: 1990

Ditta perforatrice: Idroservizi S.n.c.

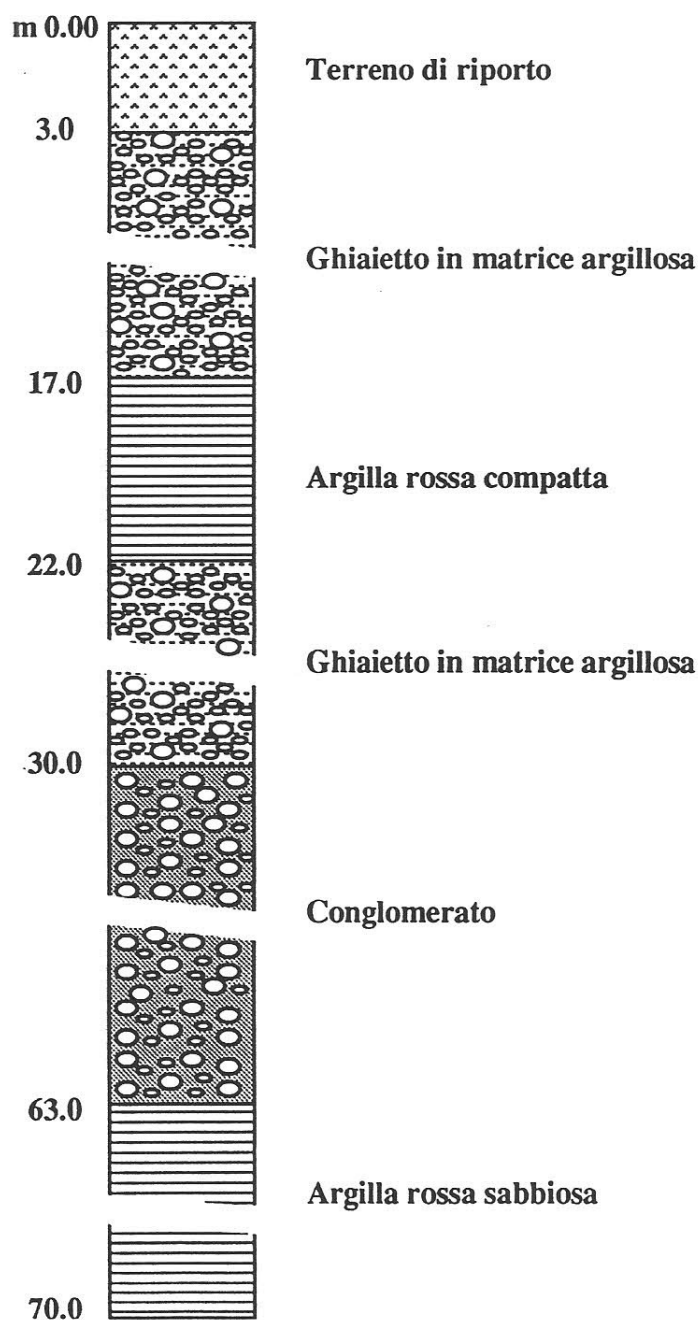
Diametro dei tubi: mm 125

Profondità: m 70

Portata: l/s 1,5

Livello statico: m 35

STRATIGRAFIA



LOCALITA' S. POLO

Pozzo N.6

Ditta titolare del pozzo: Libé

Data perforazione: 1985

Ditta perforatrice: F.Ili Perazzoli S.n.c.

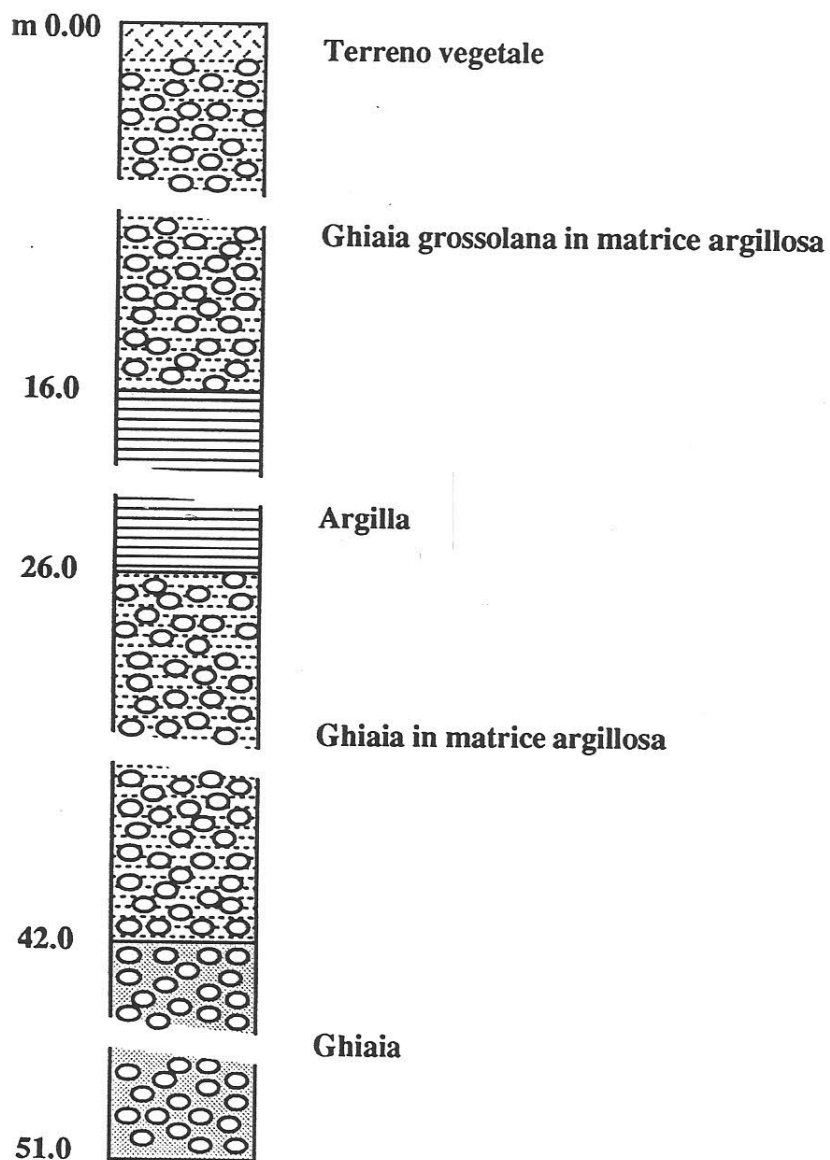
Diametro dei tubi: mm 114

Profondità: m 51

Portata: l/s 1

Livello statico: m 6

STRATIGRAFIA



LOCALITA' S. POLO (via Colombo)

Pozzo N.7

Ditta titolare del pozzo: Ghezzi Paolo

Data perforazione: 1983

Ditta perforatrice: Gnecci e Tromba

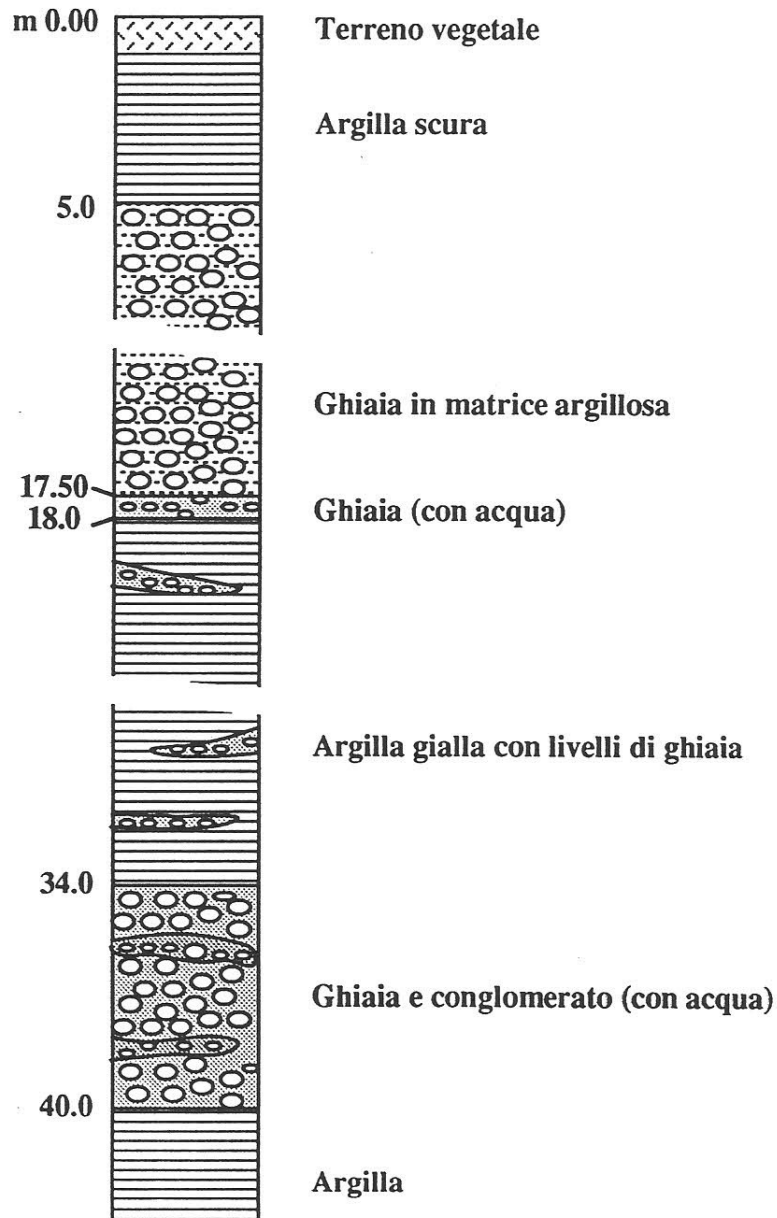
Diametro dei tubi: mm 168

Profondità: m 40

Portata: -

Livello statico: m 14,50

STRATIGRAFIA



LOCALITA' S. POLO - FORNACE VECCHIA

Pozzo N.8

Ditta titolare del pozzo: Pelizzari Edoardo

Data perforazione: 1986

Ditta perforatrice: Gnechi e Tromba


Diametro dei tubi: mm 323

Profondità: m 72

Portata: lt/s 8

Livello statico: m 19

STRATIGRAFIA



LOCALITA' S. POLO - FORNACE

Pozzo N.9

Ditta titolare del pozzo: -

Data perforazione: 1982

Ditta perforatrice: F.lli Perazzoli

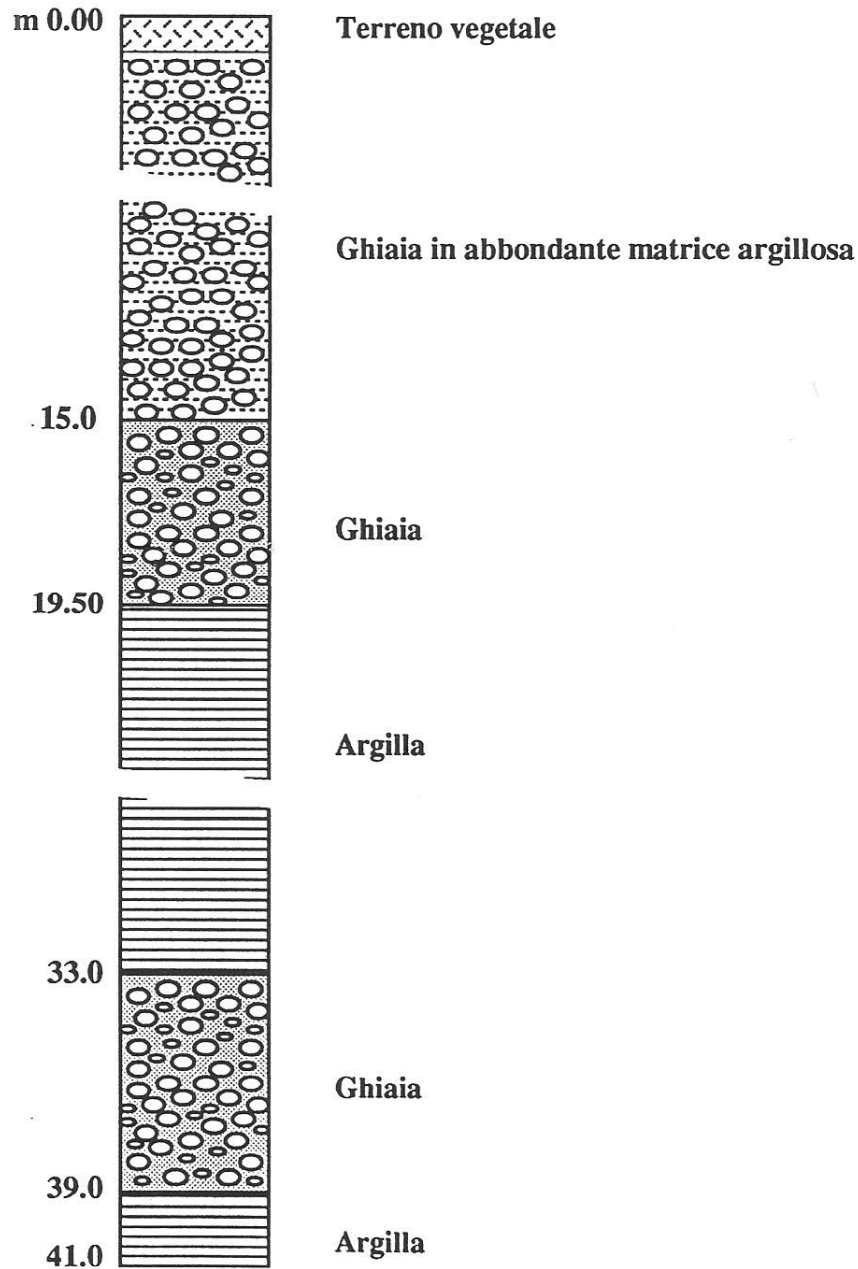
Diametro dei tubi: mm 114

Profondità: m 41

Portata: lt/s 1

Livello statico: -

STRATIGRAFIA



LOCALITA' S. POLO - QUERCIONE

Pozzo N.10

Ditta titolare del pozzo: Bruschi Luigi e Franco

Data perforazione: 1984

Ditta perforatrice: F.lli Corcagnani

Diametro dei tubi: mm 220

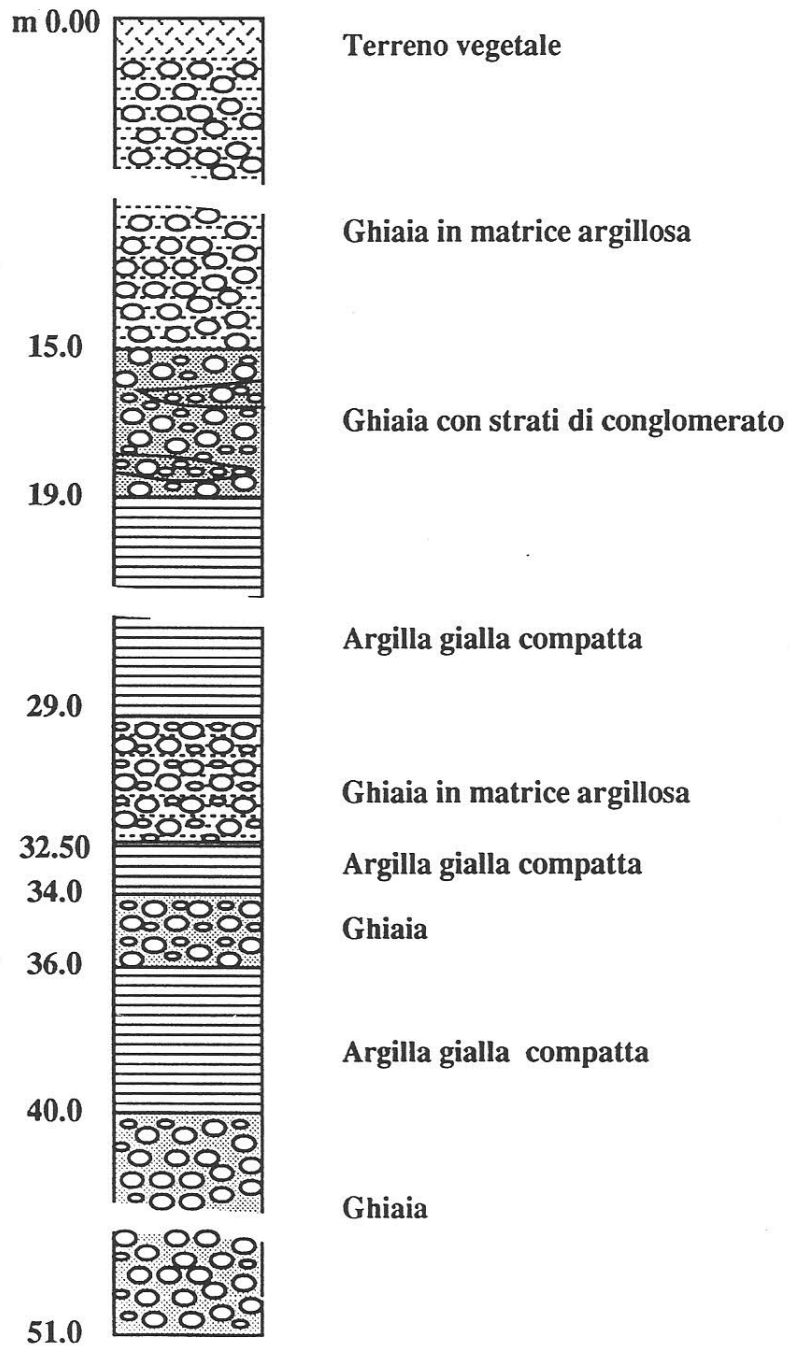
Profondità: m 51

Portata: lt/s 2

Livello statico: m 25

15 - 34,5 - 0,6

STRATIGRAFIA



LOCALITA' MOLINO DEL FUOCO

Pozzo N.11

Ditta titolare del pozzo: Perini Luigi e Cassola Angiolina

Data perforazione: 1982

Ditta perforatrice: F.lli Corcagnani

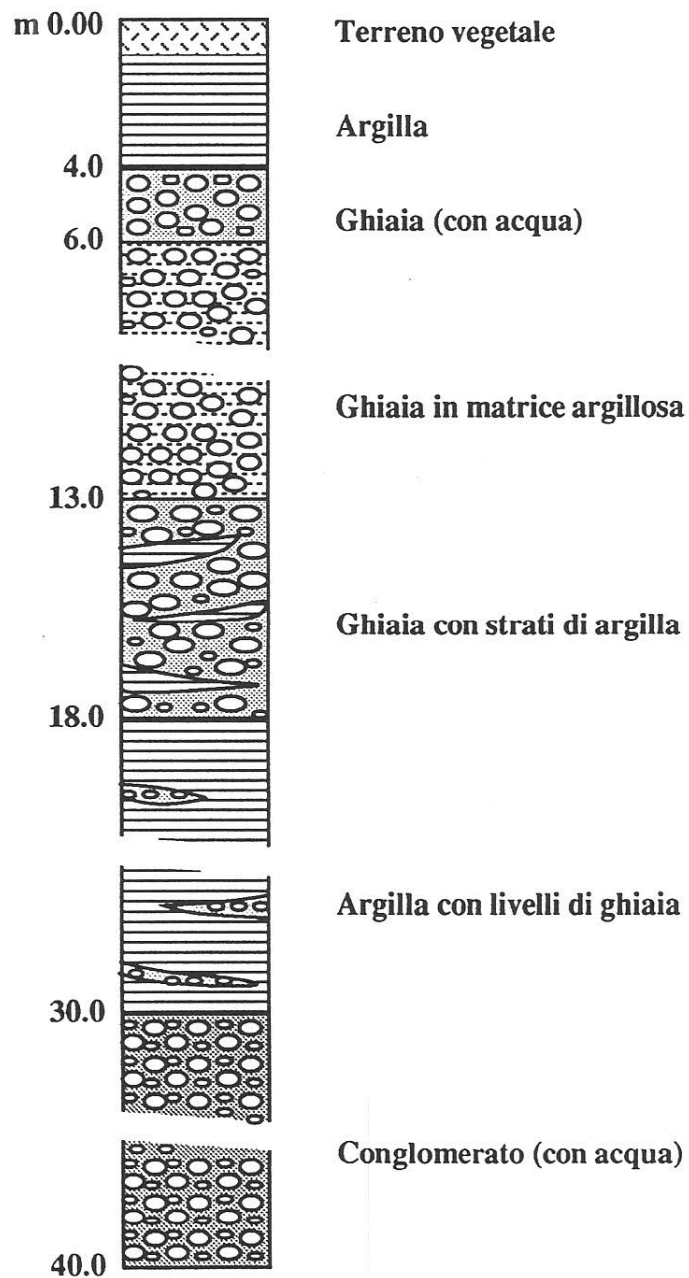
Diametro dei tubi: mm 200

Profondità: m 40

Portata: lt/s 1.5

Livello statico: m 10,50

STRATIGRAFIA



LOCALITA' MOLINO DEL FUOCO

Pozzo N.12

Ditta titolare del pozzo: Barbieri Giuseppe

Data perforazione: 1969

Ditta perforatrice: /

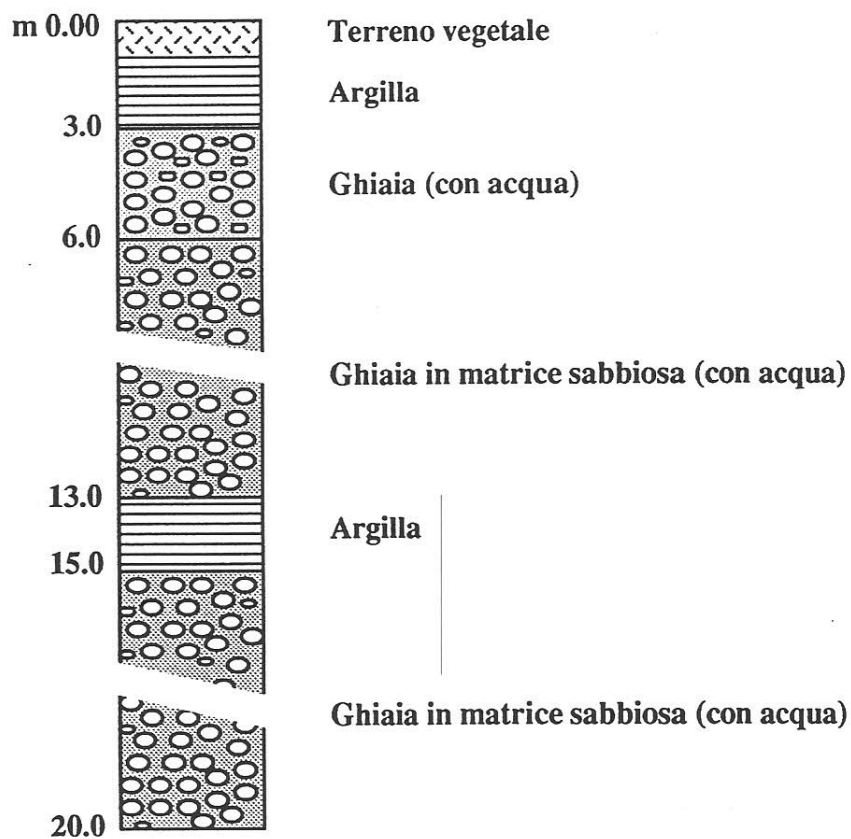
Diametro dei tubi: mm 25

Profondità: m 20

Portata: lt/s 0,7

Livello statico: m 4,0

STRATIGRAFIA



LOCALITA' MOLINO DEL FUOCO

Pozzo N.13

Ditta titolare del pozzo: Barbieri Alessio

Data perforazione: (secolare)

Diametro dei tubi: mm 600

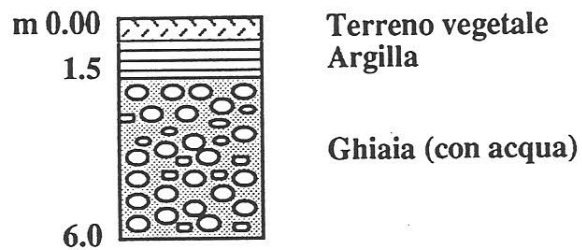
Portata: lt/s 0,5

Ditta perforatrice: /

Profondità: m 6

Livello statico: m 5,0

STRATIGRAFIA



LOCALITA' ALTOÉ - C. MATTA

Pozzo N. 14

Ditta titolare del pozzo: Amministrazione Comunale di Podenzano

Data perforazione: 1990


Ditta perforatrice: Testa Luigi.

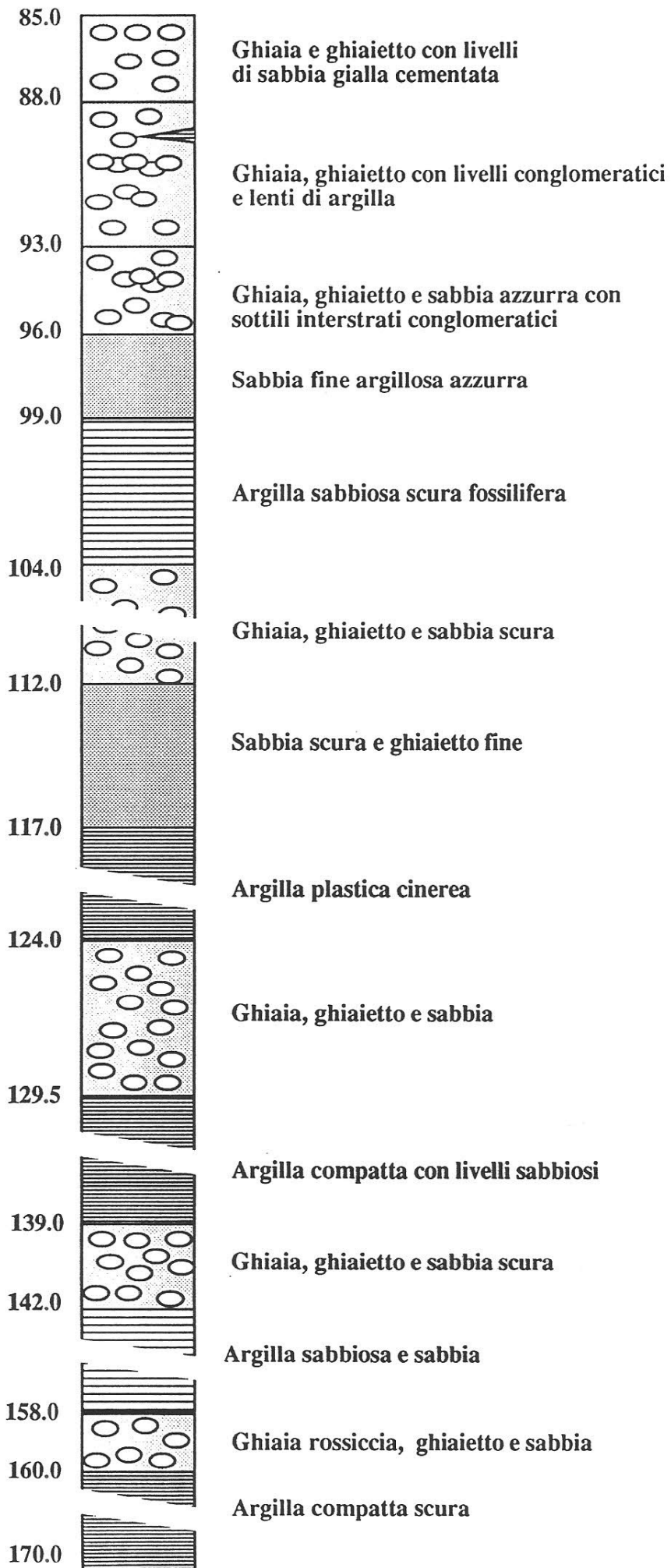
Diametro dei tubi: -

Profondità: m 170

Portata: -

Livello statico: -





LOCALITA' PODENZANO - LE CASCINE

Pozzo N.15

Ditta titolare del pozzo: Guglielmetti Pietro, Franco, Rino

Data perforazione: 1980

Ditta perforatrice: Testa Luigi

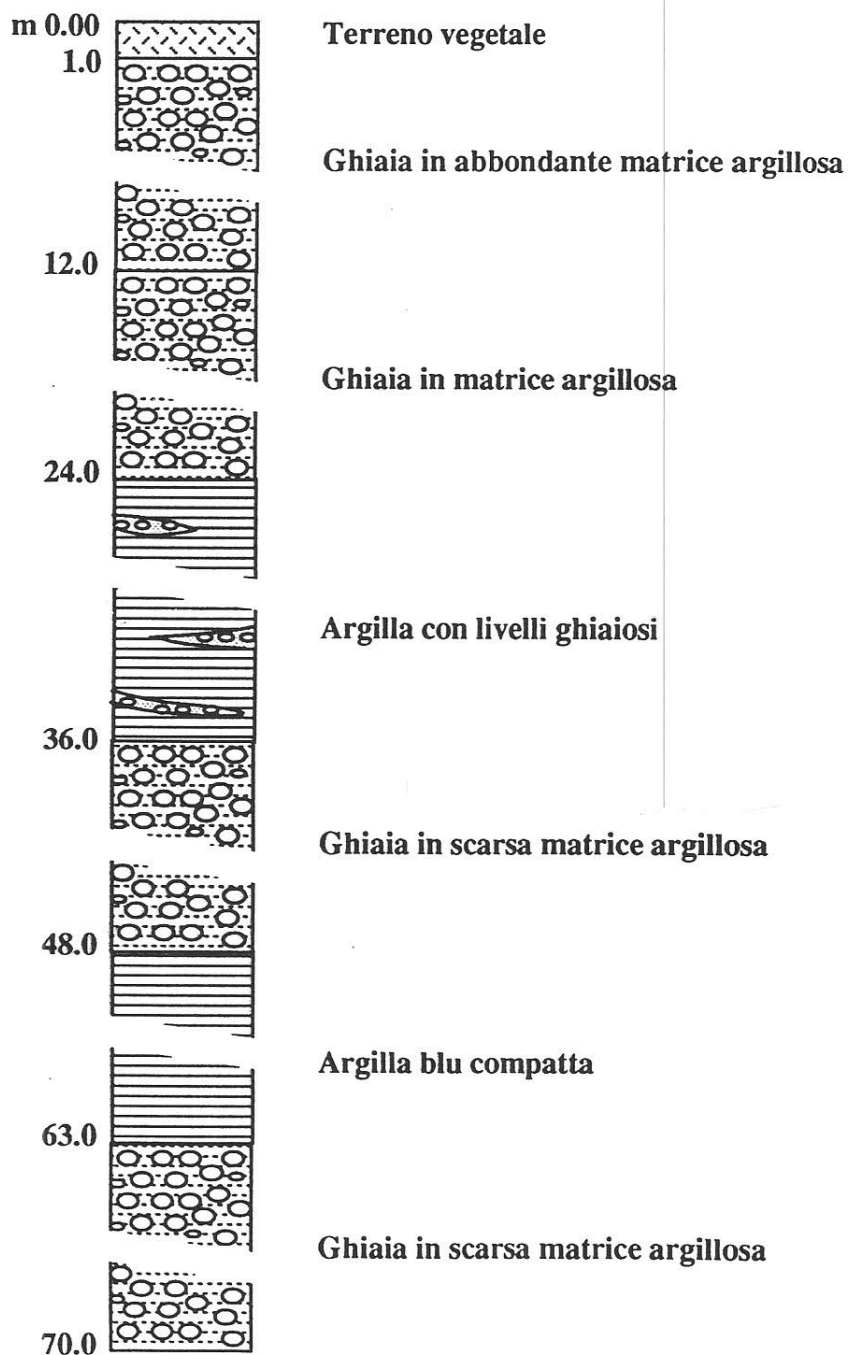
Diametro dei tubi: mm 300

Profondità: m 70

Portata: lt/s 6

Livello statico: m 25

STRATIGRAFIA



LOCALITA' I CASONI

Pozzo N.16

Ditta titolare del pozzo: Sgorbati Giuseppe e Brega Fernanda

Data perforazione: 1972

Ditta perforatrice: F.lli Perazzoli

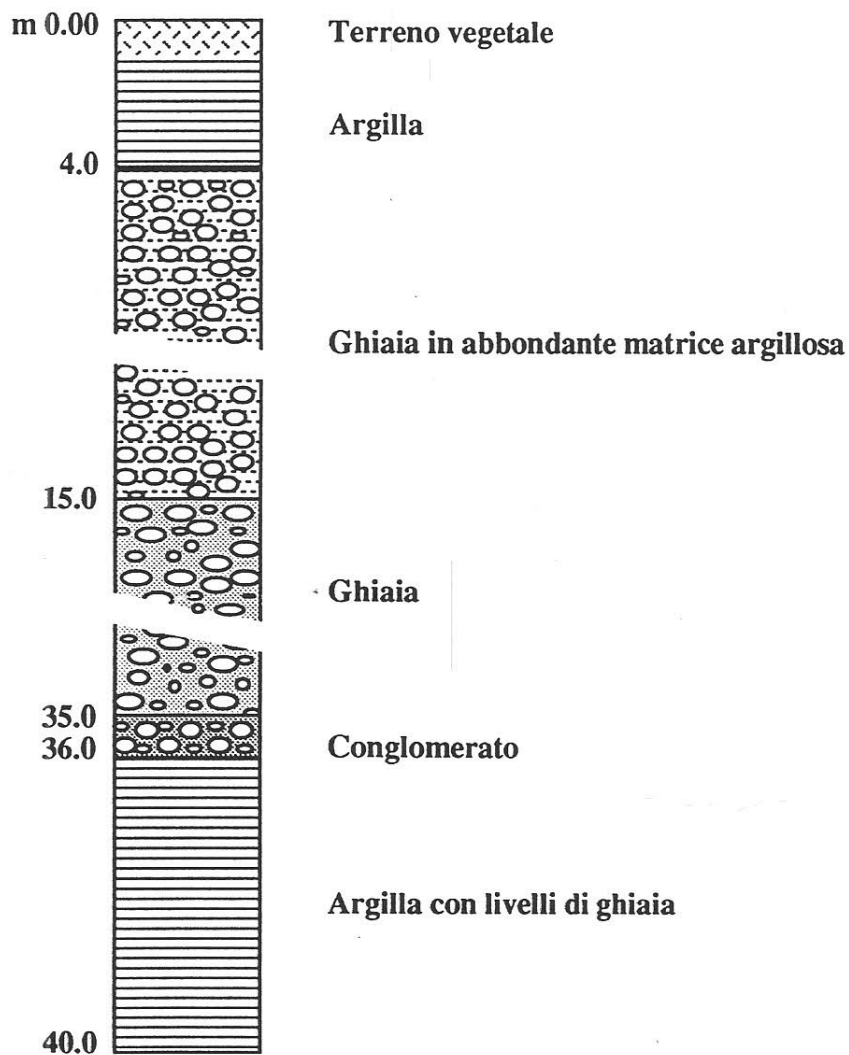
Diametro dei tubi: mm 220

Profondità: m 40

Portata: lt/s 3

Livello statico: m 25

STRATIGRAFIA



LOCALITA' PODENZANO - CASONI

Pozzo N.17

Ditta titolare del pozzo: acquedotto pubblico

Data perforazione : ---

Ditta perforatrice : ---


Diametro dei tubi : ---

Profondità : m 96,50

Portata l/s : --

Livello statico : m 20

STRATIGRAFIA



COMUNE DI PODENZANO



NUOVO POZZO IN LOCALITA' SAN ROCCO

Ø foro	Prof. [mt] e stratigrafia	Grafico	Schema di completamento	Prof. [mt]	Note descrizione completamento	
900	1 terreno vegetale					
	18 alternanze di ghiaie, argille e conglomerato				21	cementazione in sabbia e cemento tipo R 325
	22 argilla gialla					
	27 ghiaia e argilla gialla					
	34 ghiaia argilla e trovanti					
	41,5 argilla compatta gialla					argilla tipo "compactronic"
	43 ghiaia argilla e conglomerato					
	44 argilla ghiaia sabbiosa					
	60 argilla ghiaia con trovanti					
	69 argilla cenere					
	78,5 ghiaia compatta con trovanti e argilla e strati					72 inizio filtri finestrati a spirale continua Ø 273 dreno in ghiaietto siliceo
	82 argilla plastica verde					77 fine filtri finestrati a spirale continua Ø 273
	89 argilla grigio azzurra con lignite, torba e arenaria					argilla tipo "compactronic"
	92,5 argilla sabbiosa e lignite					
	97 ghiaia con ciotoli e trovanti					93 inizio filtri finestrati a spirale continua Ø 273 dreno in ghiaietto siliceo
	101 ghiaia con argilla sabbiosa					98 fine filtri finestrati a spirale continua Ø 273
900	107 argilla ghiaia compattata					argilla tipo "compactronic"
						107 quota fondo pozzo

Piacenza, li - 6 OTT. 2000

IL COMUNE COMMITTENTE

F.LLI PERAZZOLI

di Perazzoli Rino e Giuliano & C. s.n.c.
Via Emilia, 39
0523.509421 Fax 0523.500442
28040 FONTANA FREDDA CADEO (PC)
C.F. e P. IVA 004127036



La Direzione Lavori

Dott. Ing. PAOLO MAURI
Via Verdi, 46/a
29100 PIACENZA
Abis Ingg. Prov. di PC N° 435



IL RESPONSABILE I.L.P.P.

(geom. Gianni Mauri)

Gianni Mauri