

Comune di Podenzano  
Provincia di Piacenza

Impianto fotovoltaico  
in loc. Cascina del Custode (potenza 5,8 MWp)

Procedura Abilitativa Semplificata (Pas)  
di cui ai sensi dell'art.6 D.Lgs. 28/2011

a cura:  
**studio Lusignani**  
via Arata 18-20, 29122 Piacenza  
tel. e fax 0523.454120  
e-mail: glusig@tin.it

committente:  
**Società Agricola San Luca s.r.l.**  
Località Torricelle 58, 29021 Bettola (PC)

**TAVOLA 4**  
Linea MT di consegna

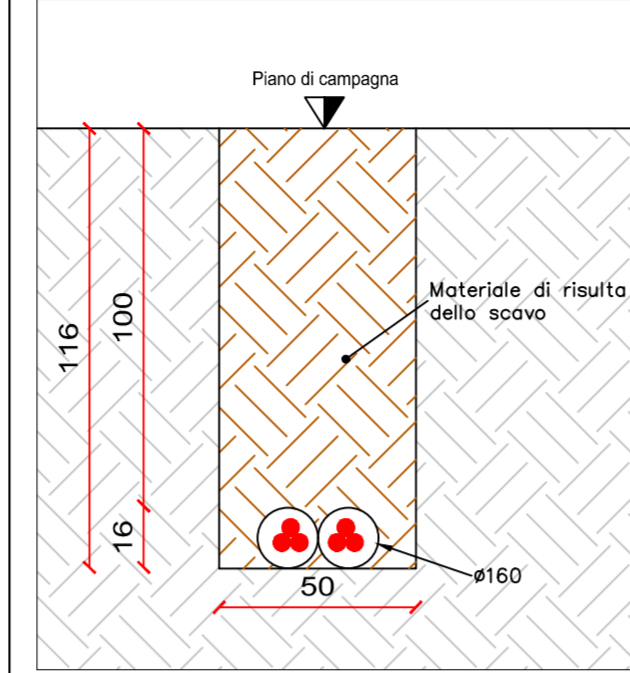
Marzo 2024

scala 1:4.000

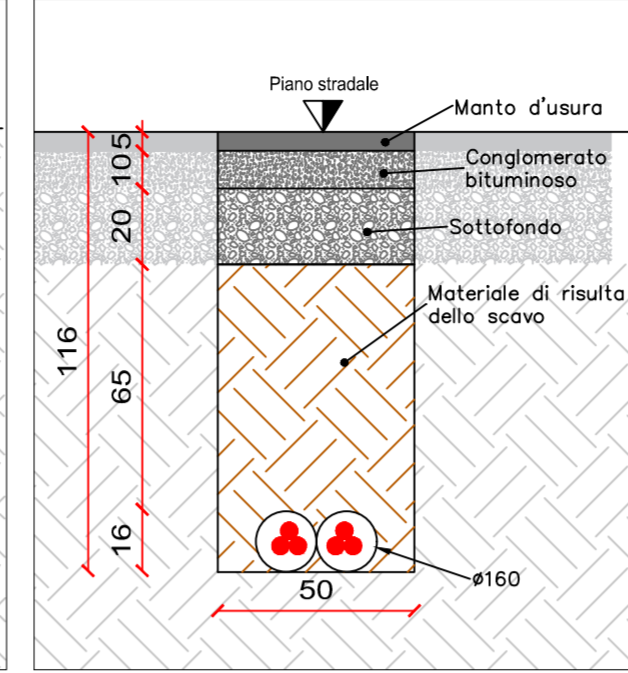
I diritti di proprietà, diffusione e riproduzione sono riservati in conformità alle leggi vigenti.

- LEGENDA:**
- Impianto fotovoltaico in progetto
  - Cabina di consegna in progetto
  - Linea MT di consegna interrata in progetto - tratto lungo strada vicinale di Fornace Vecchia (170m)
  - Linea MT di consegna interrata in progetto - tratto attraversamento strada vicinale del Molino (10m)
  - Linea MT di consegna interrata in progetto - tratto lungo strada comunale del Casaletto e Via Scotti (2.130m)
  - Linea MT in cavo aereo esistente
  - Cabina Casaleto E-distribuzione esistente
  - Linea MT in cavo aereo esistente - tratto da dismettere/demolire
  - Linea MT in cavo aereo esistente - tratto da dismettere/demolire e sostituire con linea BT (340m)
  - Interferenze

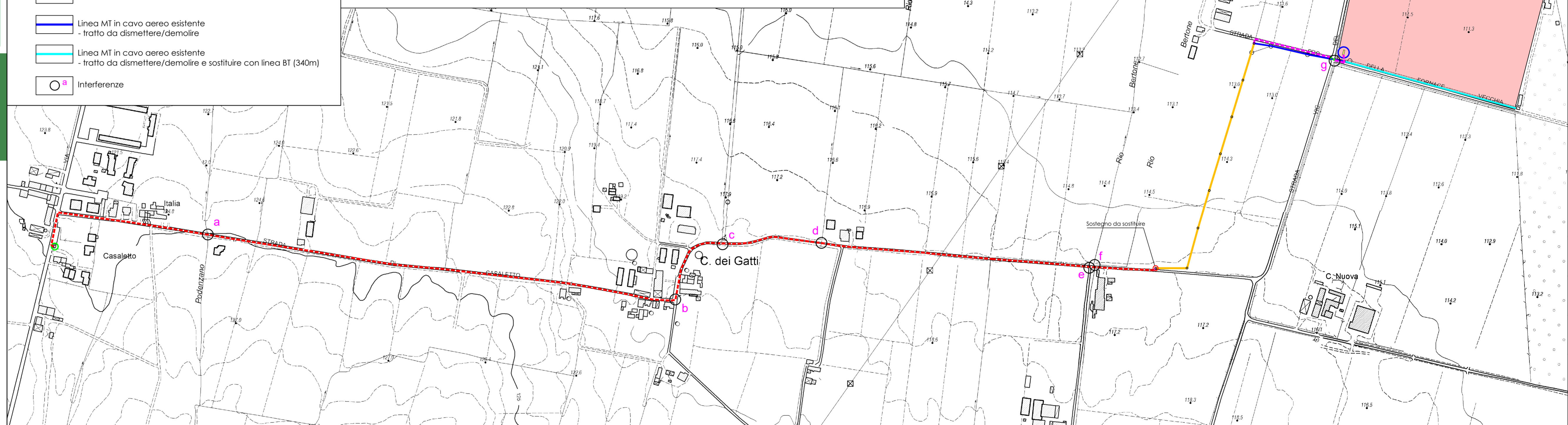
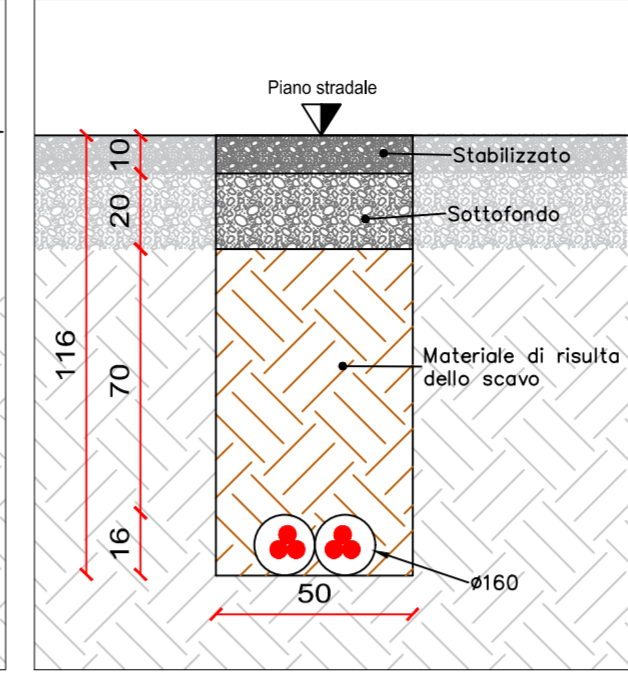
SEZIONE SCAVO TIPO 3 MT DI CONSEGNA  
IN TERRENO NATURALE  
MEDIA TENSIONE DI CONSEGNA - SCALA 1:20



SEZIONE SCAVO TIPO 3 MT DI CONSEGNA  
SU STRADA ASFALTATA  
- SCALA 1:20

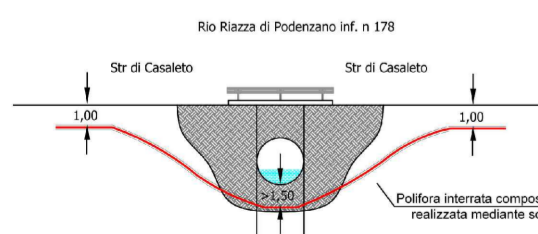


SEZIONE SCAVO TIPO 3 MT DI CONSEGNA  
SU STRADA BIANCA  
- SCALA 1:20



**INTERFERENZA "a"**

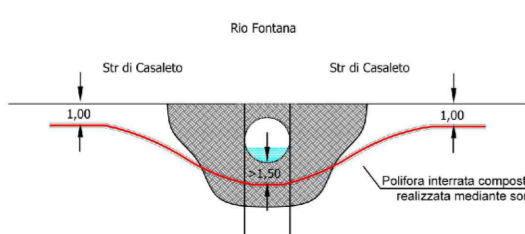
Rio Rizza di Podenzano inf. n. 178  
Attraversamento inferiore con elettrodotto MT sotterraneo



0,00	0,00	0,00
QUOTE TERRENO m	0,00	0,00
DISTANZE PARZIALI m	1,00	1,00

**INTERFERENZA "b"**

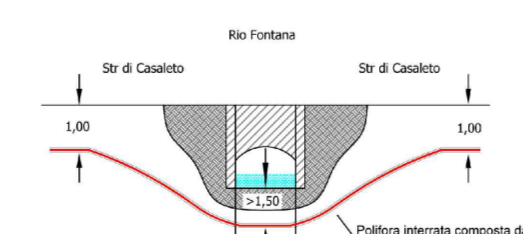
Rio Fontana  
Attraversamento inferiore con elettrodotto MT sotterraneo



0,00	0,00	0,00
QUOTE TERRENO m	0,00	0,00
DISTANZE PARZIALI m	1,00	1,00

**INTERFERENZA "c"**

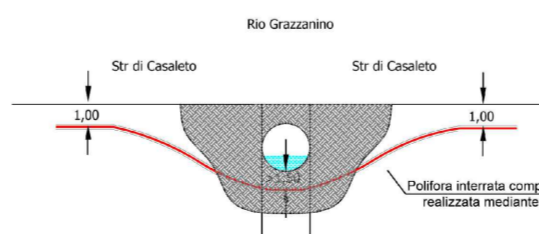
Rio Fontana  
Attraversamento inferiore con elettrodotto MT sotterraneo



0,00	0,00	0,00
QUOTE TERRENO m	0,00	0,00
DISTANZE PARZIALI m	1,30	0,20

**INTERFERENZA "d"**

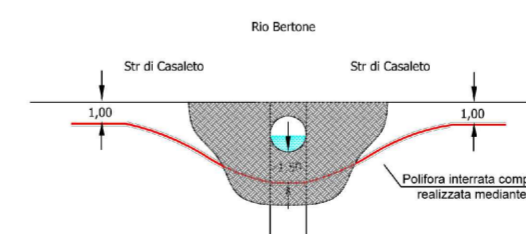
Rio Grazzanino  
Attraversamento inferiore con elettrodotto MT sotterraneo



0,00	0,00	0,00
QUOTE TERRENO m	0,00	0,00
DISTANZE PARZIALI m	1,00	1,00

**INTERFERENZA "e"**

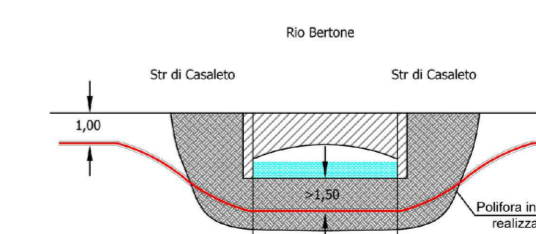
Rio Bertone  
Attraversamento inferiore con elettrodotto MT sotterraneo



0,00	0,00	0,00
QUOTE TERRENO m	0,00	0,00
DISTANZE PARZIALI m	0,8	0,2

**INTERFERENZA "f"**

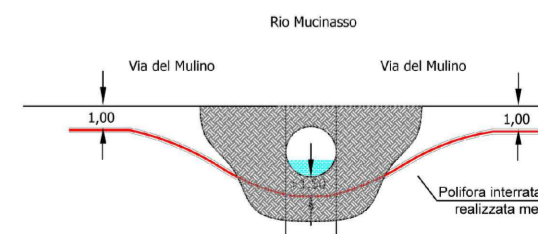
Rio Bertone  
Attraversamento inferiore con elettrodotto MT sotterraneo



0,00	0,00	0,00
QUOTE TERRENO m	0,00	0,00
DISTANZE PARZIALI m	3,00	0,00

**INTERFERENZA "g"**

Rio Mucinasso  
Attraversamento inferiore con elettrodotto MT sotterraneo



0,00	0,00	0,00
QUOTE TERRENO m	0,00	0,00
DISTANZE PARZIALI m	1,00	1,00