

Legenda

- TERRITORIO URBANIZZATO** TITOLO 2 - RUE
 Limite territorio urbanizzato
- Sistema insediativo storico** TITOLO 2 CAPO III - RUE
 Limite del centro storico
- Zone urbane storiche interne al limite del centro storico
 - Zone urbane storiche esterne al limite del centro storico
 - Edifici e manufatti di valore storico testimoniale interni al territorio urbanizzato
 - Insempiamenti di valore ambientale di nuova inclusione nel territorio urbanizzato
 - Insempiamenti di valore storico architettonico di nuova inclusione nel territorio urbanizzato
- Ambiti a prevalente destinazione residenziale** TITOLO 2 CAPO IV - RUE
 Ambiti residenziali ad alta densità edilizia
- Ambiti residenziali a media densità edilizia
 - Ambiti residenziali a bassa densità edilizia
 - Ambiti residenziali in corso di attuazione
 - Ambiti da assoggettare a sostituzione edilizia
 - Ambiti a verde privato
- Dotazioni Territoriali** TITOLO 2 CAPO VII - RUE
- Parcheggi pubblici
 - Strade pubbliche esistenti
 - Istruzione
 - Assistenza, servizi sociali e igienico sanitari
 - Pubblica amministrazione
 - Attività culturali, associative e politiche
 - Chiese
 - Cimiteri
 - Impianti e opere di prelievo, trattamento e distribuzione dell'acqua
 - Impianti di depurazione
 - Impianti di distribuzione dell'energia elettrica, di gas, di carburanti e di altre forme di energia
 - Spazi ed impianti per la raccolta e lo smaltimento dei rifiuti solidi
 - Spazi aperti attrezzati a verde per il gioco e il tempo libero
 - Attrezzature sportive
 - Altri spazi aperti di libera fruizione per usi pubblici collettivi
 - Servizi privati
- Ambiti a prevalente destinazione produttiva** TITOLO 2 CAPO V - RUE
- Ambiti specializzati per attività produttive
 - Ambito di valenza sovracomunale con caratteristiche di APEA
 - Ambiti per attività produttive in corso di attuazione
 - Ambiti per attività produttive già dotati di P.P.
 - Ambiti da assoggettare a piano di recupero
 - Ambiti da assoggettare a sostituzione edilizia
 - Ambiti per servizi tecnologici privati



PROVINCIA DI PIACENZA
COMUNE DI PODENZANO
REGOLAMENTO ED URBANISTICO EDILIZIO
 L.R. 20/2020

Territorio urbanizzato
 San Polo, Crocetta e centri minori

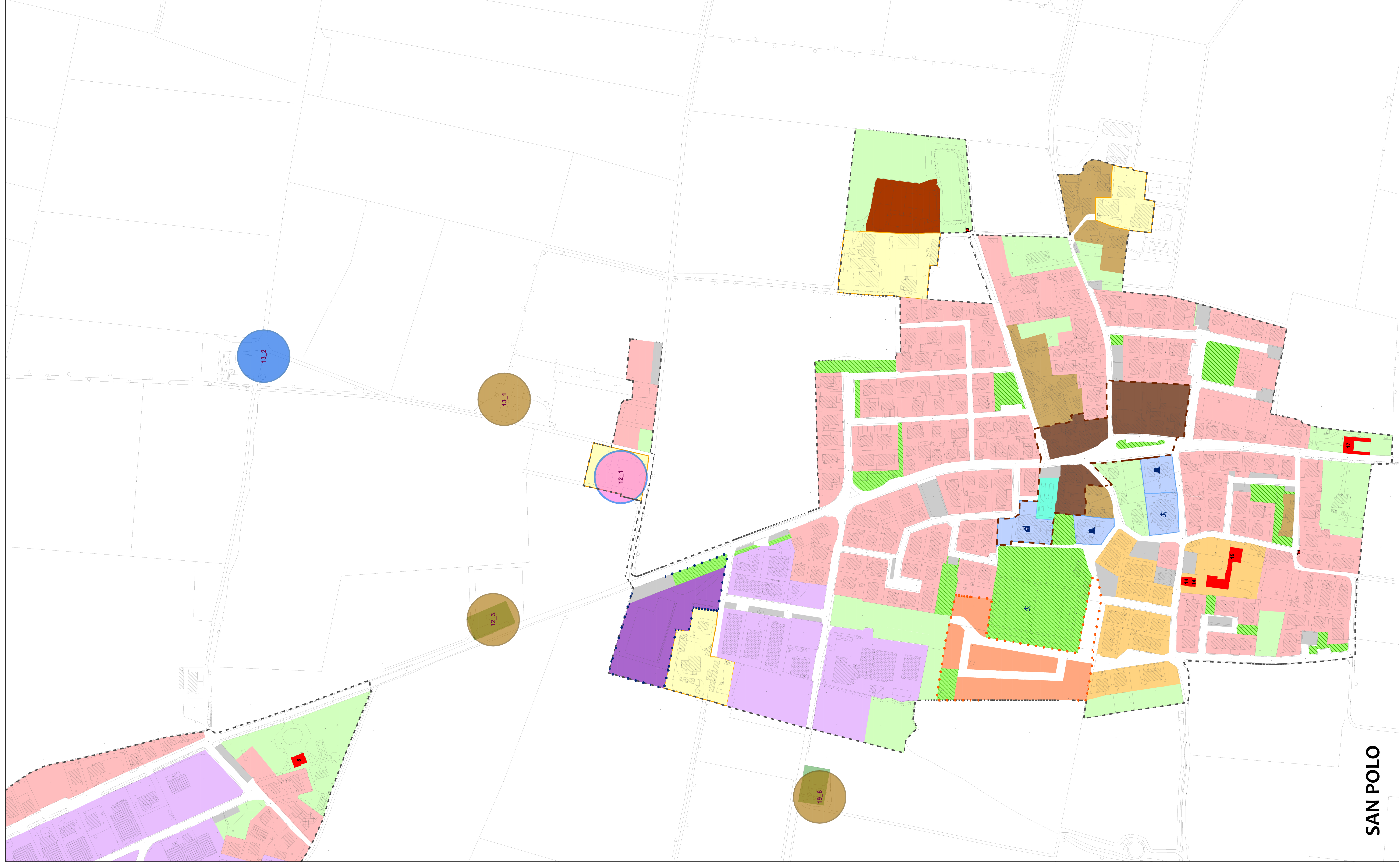
RUE 02 d VARIANTE

1:2.000

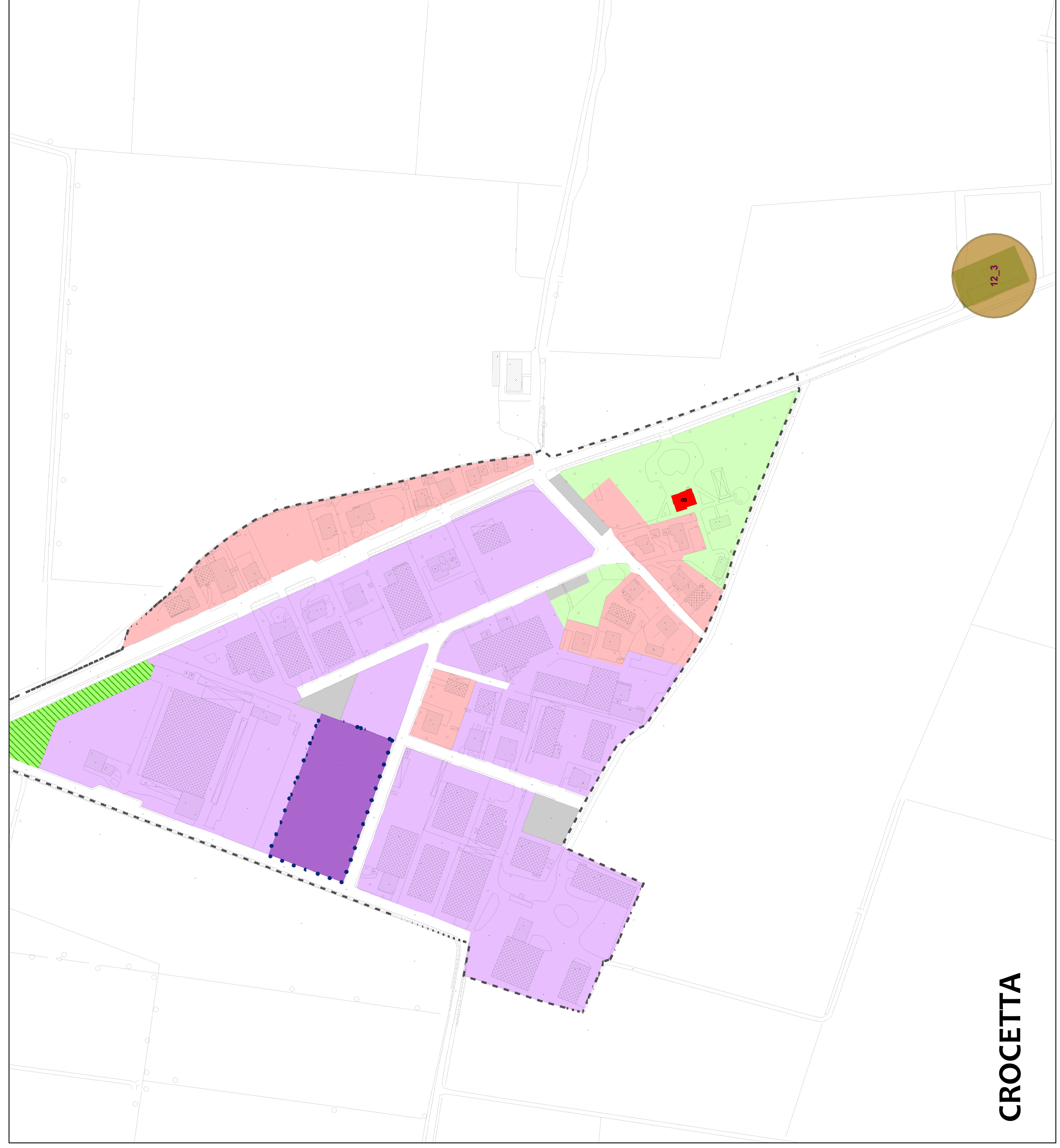
Dati Arch. Pignatelli Ferrar Agazzi - Ufficio di Piano
 Dati su Avv. Ing. Enrico Cenni - Ufficio di Piano
 Dati Arch. Scattol Magg. - Collaboratore



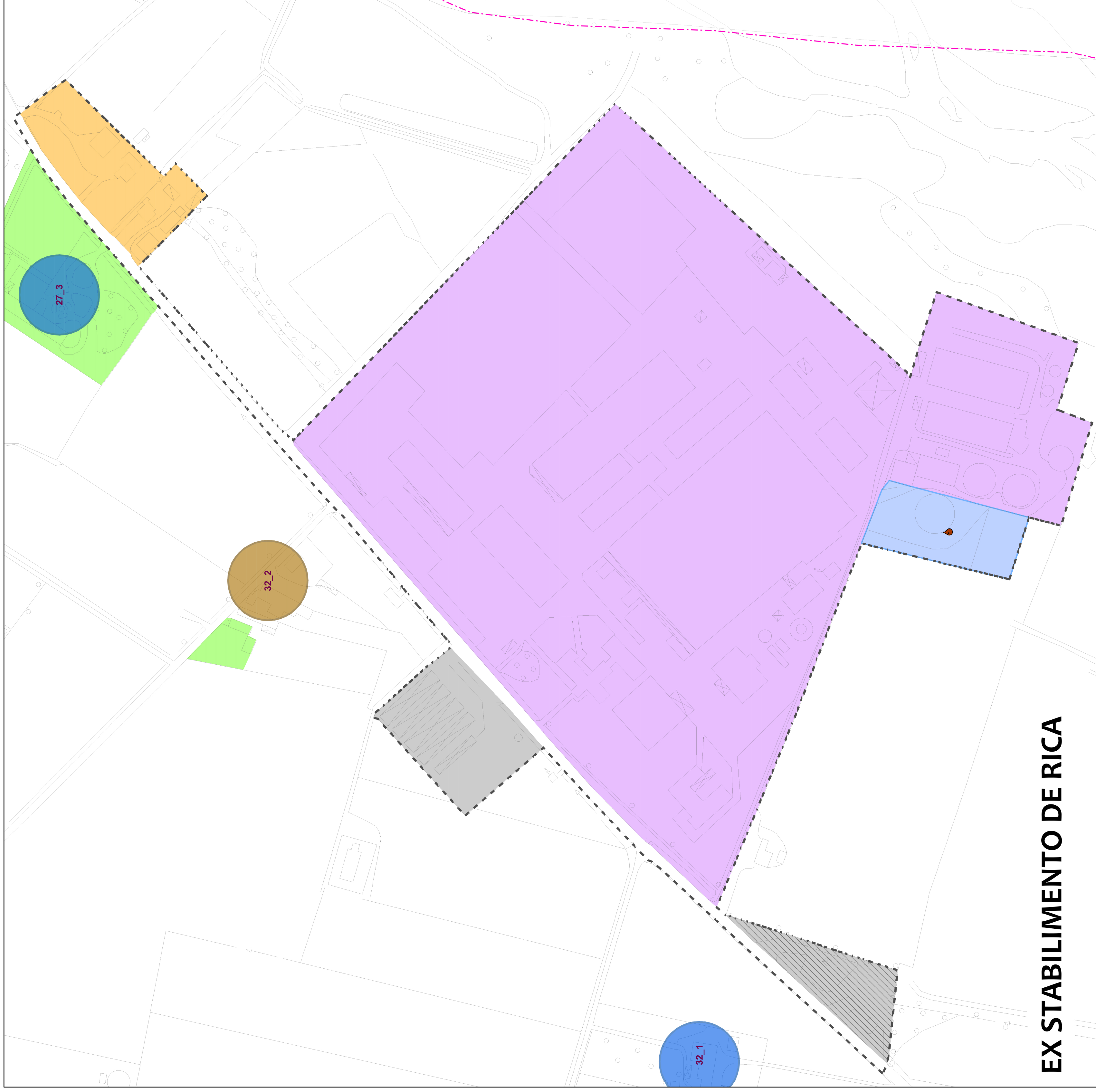
Il Sindaco: ALESSANDRO PIVA
 Assessore all'urbanistica: ROBERTO SANTAGROCE
 Il Segretario: ANNA MARIA CIANCHI



SAN POLO



CROCETTA



EX STABILIMENTO DE RICA