








Legenda


Fattibilità geologica

Caratteristiche sismiche

-  Elm - ghiaie, sabbie, limi e limi argillosi. Orizzonte superficiale di natura limoso argillosa prevalente di spessore plurimetrico. Suscettibili di amplificazione litologica.
-  Eg - ghiaie, sabbie, limi e limi argillosi con prevalenza di sedimenti ghiaiosi; in superficie si riscontra una coltre limoso-argillosa di spessore variabile da assente a potenze di 2-3 m. Suscettibili di amplificazione litologica.
-  G - depositi ghiaiosi e ghiaioso-sabbiosi corrispondenti alle alluvioni attuali e recenti dei principali corsi d'acqua. Suscettibili di amplificazione litologica.
-  Es - ghiaie, sabbie, limi e limi argillosi. Orizzonte superficiale di natura sabbiosa prevalente. Suscettibili di amplificazione litologica.

 Territorio Urbano consolidato



-  Ambiti per nuovi insediamenti prevalentemente residenziali
-  Ambiti per nuovi insediamenti prevalentemente produttivi
-  Ambiti per nuove dotazioni territoriali

 Viabilità di progetto

Effetti attesi Livello di approfondimento [rif. delib.A.L.n°112 2-05-2007]

Depositi alluvionali ghiaiosi, limosi o indifferenziati (effetti di sito: amplificazione litologica)	II
--	----

Cartografia di base

-  Limite amministrativo del territorio Comunale
-  Cartografia di base - linee



PROVINCIA DI PIACENZA
COMUNE DI PODENZANO

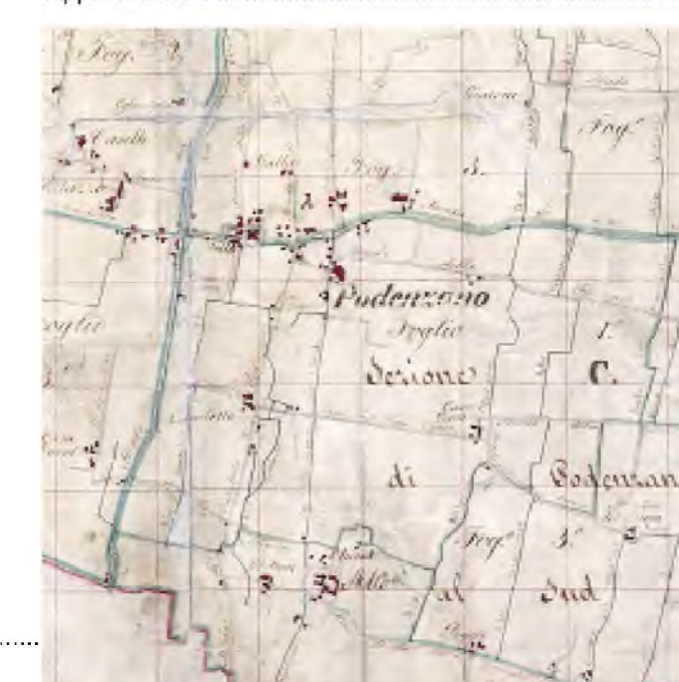
PIANO STRUTTURALE COMUNALE L.R. 20/2000

QUADRO CONOSCITIVO
Carte delle aree suscettibili di effetti sismici locali 1:10.000

PSC QC B08

Scala 1:10.000
Dott. Arch. Biondo Dodi - coordinatore
Dott. Ing. Livio Rossi
Dott. Arch. Piergualdo Ferrari Agradi - Ufficio di Piano
Dott. Arch. Paolo Battaglini - Ufficio di Piano
Dott. Geol. Gabriele Corbelli
Dott. Agr. Stefano Solari
Dott. Arch. Andrea Anselmi - Collaboratore
Per la parte socio-economica
Carmen Parenti - Ufficio del Commercio

Adozione: _____
Approvazione: _____



Il Sindaco: _____
Il Segretario: _____