



PROVINCIA DI PIACENZA
COMUNE DI PODENZANO

PIANO STRUTTURALE COMUNALE

L.R. 20/2000

QUADRO CONOSCITIVO

Schede ideantificative aree oggetto
di allagamento

PSC QC B ALL.6

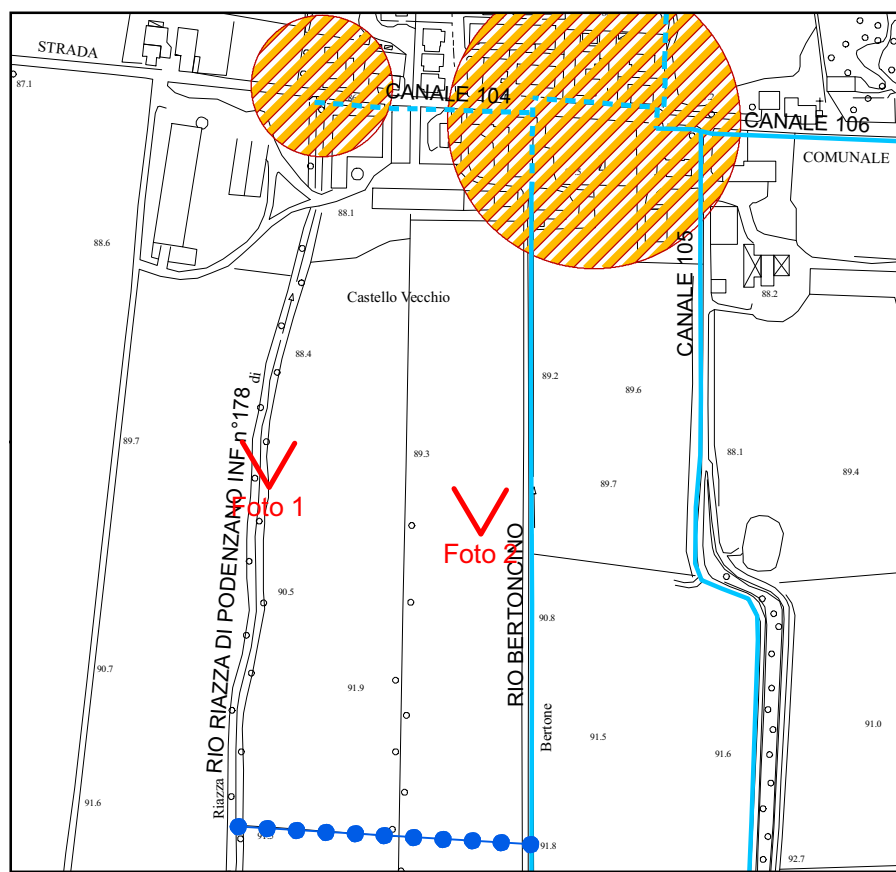
Dott. Arch. Benito Dodi - coordinatore
Dott. Ing. Livio Rossi
Dott. Arch. Pierguido Ferrari Agradi - Ufficio di Piano
Dott. Arch. Paolo Bellingeri - Ufficio di Piano
Dott. Geol. Gabriele Corbelli
Dott. Agr. Stefano Solari
Dott. Arch. Andrea Anselmi - Collaboratore
Per la parte socio-economica
Carmen Parenti - Ufficio del Commercio

Adozione:
Approvazione:



Il Sindaco:

Il Segretario:



SCHEDA N.	1
Località:	Turro
Data:	maggio 2013
Scala:	1:5.000
Descrizione:	fenomeni di allagamento in zone localizzate dell'abitato
Corso d'acqua:	Rio Bertoncino Rio Riazza di Podenzano

Legenda





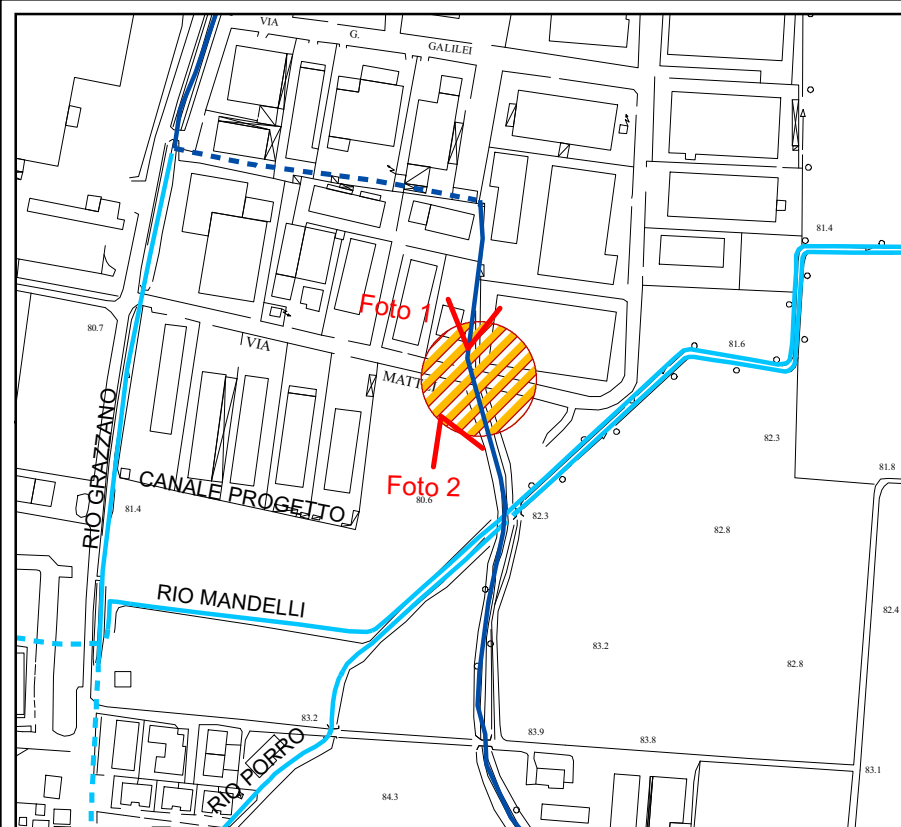
-  Area già soggetta a fenomeni di allagamento
-  Corso d'acqua di competenza della Regione Emilia-Romagna (tratteggiato ove tombinato)
-  Corso d'acqua di competenza del Consorzio di Bonifica di Piacenza (tratteggiato ove tombinato)
-  Canale "diversivo di Turro" recentemente realizzato dal Consorzio di Bonifica di Piacenza per la messa in sicurezza idraulica dell'abitato



Foto 1 : Imbocco tratto tombinato del Rio Bertoncino all'ingresso nell'abitato di Turro



Foto 2 : Rio Riazza inizio tratto tombinato all'altezza di Castello Vecchio



SCHEDA N.

2

Località: via E. Mattei - Gariga di Podenzano

Data: settembre 2011

Scala: 1:5.000

Descrizione: fenomeni di allagamento nel punto di passaggio del Riazza di Podenzano al di sotto della banchina stradale

Corso d'acqua:

Rio Riazza di Podenzano

Legenda



Area soggetta a fenomeni di allagamento



Corso d'acqua di competenza della Regione Emilia-Romagna (tratteggiato ove tombinato)



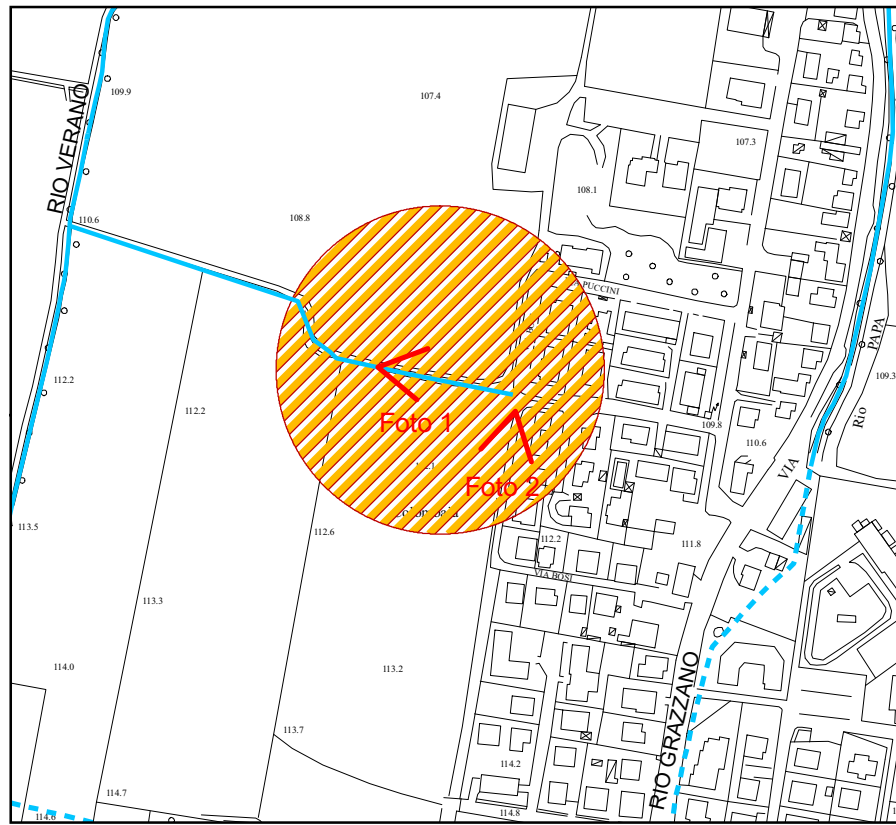
Corso d'acqua di competenza del Consorzio di Bonifica di Piacenza (tratteggiato ove tombinato)



Foto 1 : Riazza di Podenzano a nord del ponticello di Via Mattei; sullo sfondo l'imbocco del tratto tombinato attraversante l'area industriale "I Casoni"



Foto 2 : Riazza di Podenzano; particolare del ponticello in via Mattei



SCHEDA N.	3
Località:	Cascina Colombaia - Podenzano
Data:	settembre 2011
Scala:	1:5.000

Descrizione: deflusso difficoltoso delle acque lungo il canale

Corso d'acqua:
Rio Colombaia

Legenda




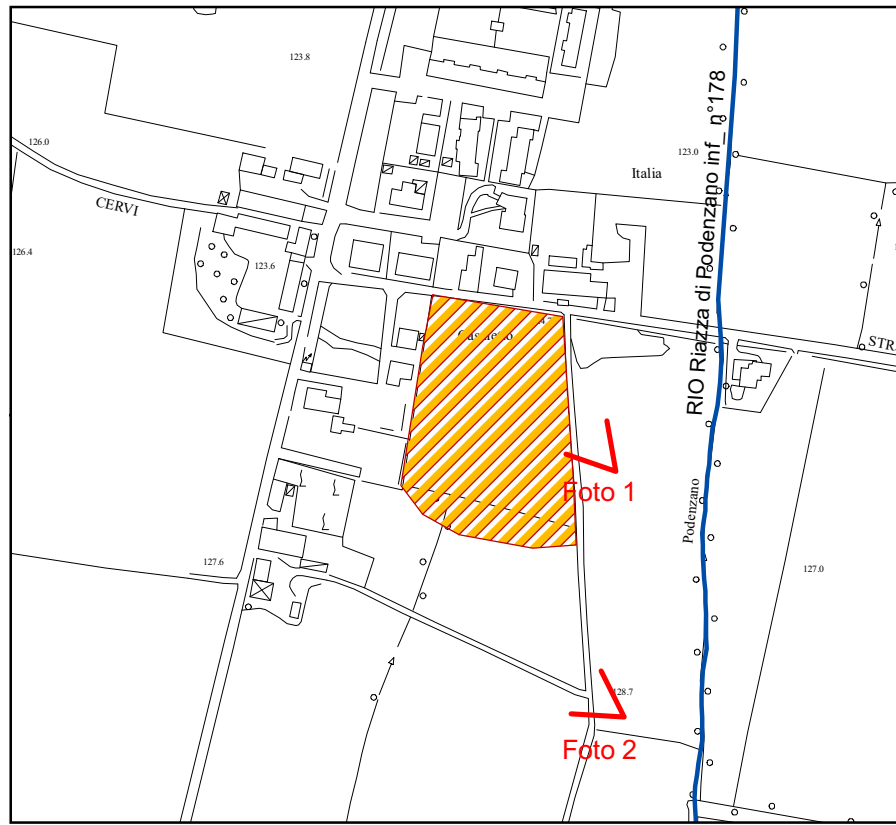
-  Area soggetta a fenomeni di allagamento
-  Corso d'acqua di competenza della Regione Emilia-Romagna (tratteggiato ove tombinato)
-  Corso d'acqua di competenza del Consorzio di Bonifica di Piacenza (tratteggiato ove tombinato)



Foto 1 : Tratto del Rio Colombaia in corrispondenza di via Vescovi



Foto 2 : Tratto di canale confluyente nel Rio Colombaia lungo via Vescovi



SCHEDA N.	4
Località:	Località Casaletto
Data:	settembre 2011
Scala:	1:5.000

Descrizione: area a deflusso difficoltoso delle acque meteoriche

Corso d'acqua:

Legenda



Area soggetta a fenomeni di allagamento

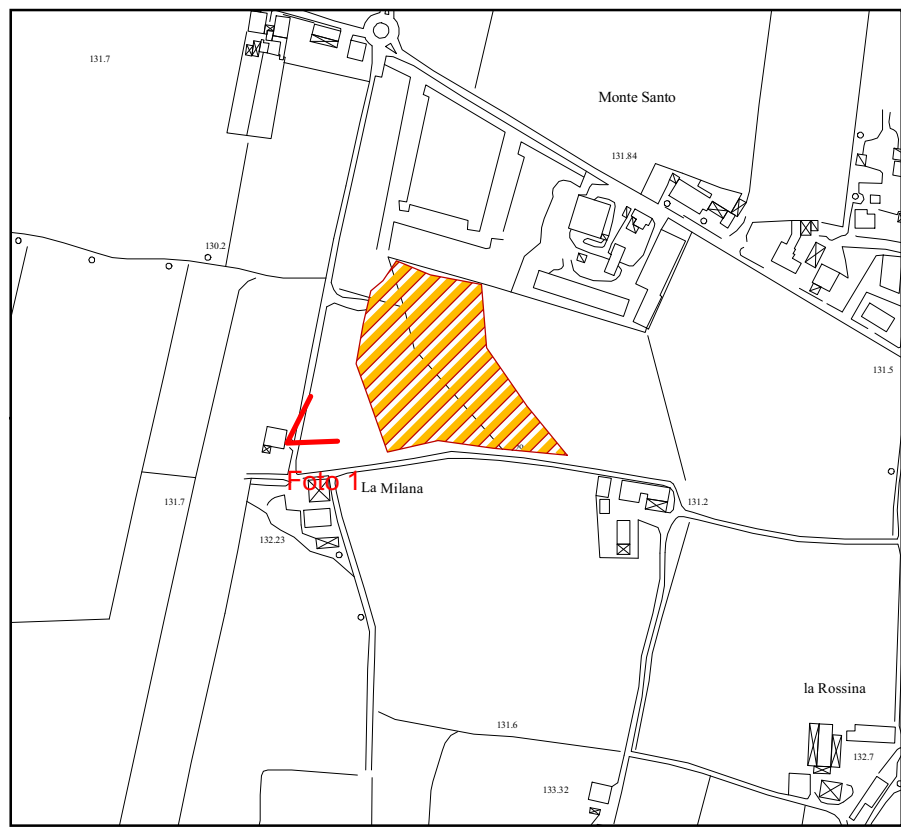


Corso d'acqua di competenza della Regione Emilia-Romagna (tratteggiato ove tombinato)



Foto 1 e 2 : Depressione valliforme a monte di Casaletto





SCHEDA N.	5
Località:	Località M.te Santo
Data:	settembre 2011
Scala:	1:5.000

Descrizione: area a deflusso difficoltoso delle acque meteoriche

Corso d'acqua:

Legenda


 Area soggetta a fenomeni di allagamento



Foto 1 : Impluvio naturale a monte della loc. Monte Santo.