



PROVINCIA DI PIACENZA
COMUNE DI PODENZANO

PIANO STRUTTURALE COMUNALE

L.R. 20/2000

ALLEGATO 2
Schede degli insediamenti edilizi di
interesse storico architettonico ed
ambientale

PSC NTS

Dott. Arch. Benito Dodi - coordinatore
Dott. Ing. Livio Rossi
Dott. Arch. Pierguido Ferrari Agradi - Ufficio di Piano
Dott. Arch. Paolo Bellingeri - Ufficio di Piano
Dott. Geol. Gabriele Corbelli
Dott. Agr. Stefano Solari
Dott. Arch. Andrea Anselmi - Collaboratore
Per la parte socio-economica
Carmen Parenti - Ufficio del Commercio

Adozione: atto Consiglio Comunale n. 19 del 21/05/2012

Approvazione:

Il Sindaco: ALESSANDRO GHISONI

Assessore all'Urbanistica: MARIO SCARAVELLA

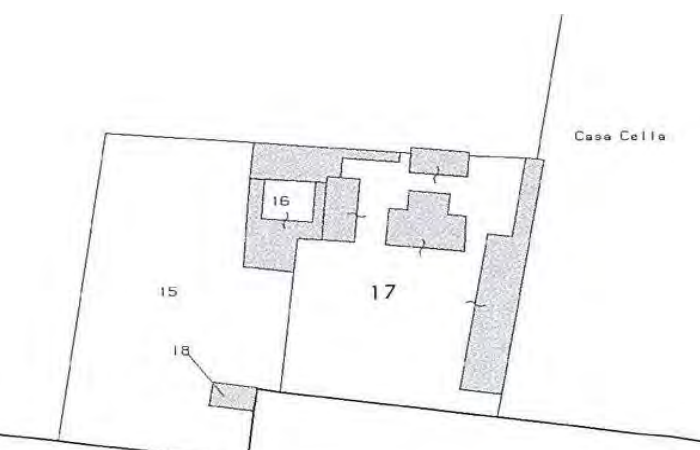
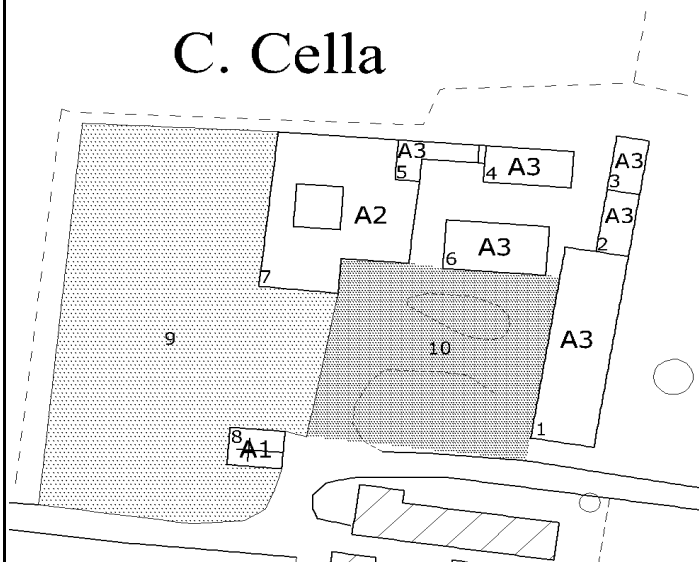

Il Segretario: ANNA MARIA CIANCI



COMUNE	FOGLIO C.T.R.	FOGLIO N.C.T.					LOCALITA'	INSEDIAMENTO	SCHEDA		RILIEVO FOTOGRAFICO
PODENZANO	162133	1					QUERCETO VECCHIO (di sotto)	AGRICOLO	N°	1	
N° unità edilizie		1	2	3	4	5	ESTRATTO CATASTALE		ESTRATTO C.T.R.		
Tipologia		1	12	18	19	16					
Destinazione d'uso	Originaria	1	6	1	1	1					
	Attuale	1	6	1	1	1					
Datazione		1	1	2	2	2					
Consistenza (°)	Alloggi occupati	/	2	/	/	/					
	All. non occupati	/	/	/	/	/					
Stato di conservazione	Tipologica	1	1	1	1	1					
	Fisica										
Elementi Strutturali	N° di piani	3	2	2	2	2					
	Muri est. - int.	7	1	1	1	1	MODALITA' D'INTERVENTO		ARTICOLI R.U.E.		
	El. orizzontali	6/4	6	6	1	4	1	A2=Restauro e risanamento conservativo	Art. 2.7.1 A - B - D		
	El. di copertura	A/2	D/2	D/2	D/2	D/2	2	A2=Restauro e risanamento conservativo	Art. 2.7.1 A - B - D		
Elementi di finitura ed accessori	Bucature				*a		3	A2=Restauro e risanamento conservativo	Art. 2.7.1 A - B - D		
	El. decorativi	*b					4	A2=Restauro e risanamento conservativo	Art. 2.7.1 A - B - D		
	El. accessori					*c	5	A3=Ristrutturazione edilizia	Art. 2.7.1 F		
Spazi esterni	Tipologia	5/6	5/6	5/6	5/6	5/6	6	Spazi cortilizi da tutelare	Art. 2.7.1. I		
	Materiali e tessitura	/	/	/	/	/	7	Fasce di rispetto all'edificazione esistente	Inedificabilità		
Connesso all'agricoltura	SI / NO	Sì	Sì	Sì	Sì	Sì	Proprietari: Sigg. Marchesi Giuseppe Marchesi Guido - *a: ex stalla *b: portichetto *c: cortile in ghiaia * manto in coppi				
Grado d'utilizzo	%	100	100	100	100	100					
Modif. rispetto all'impianto orig.	SI / NO	Sì	Sì	Sì	Sì	Sì					
Anno / Periodo modifiche		80/85	80/85	80/85	80/85	80/85					


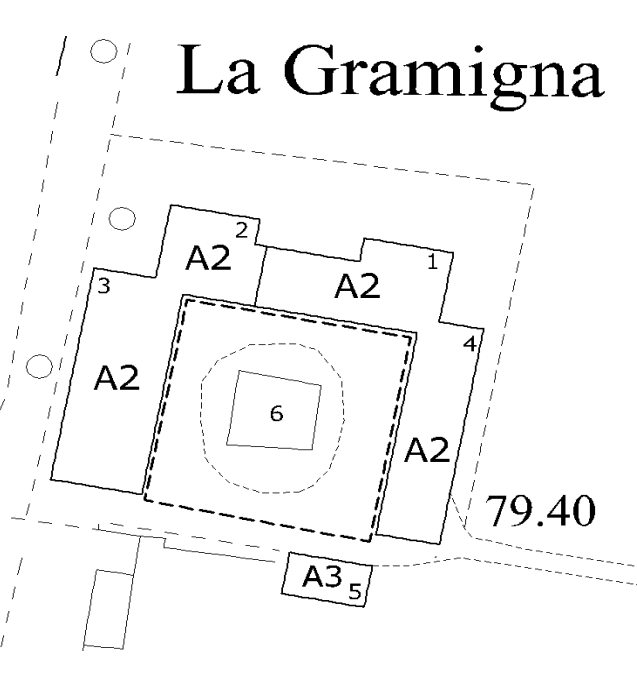
(°) Il patrimonio edilizio non occupato dimensionato in vani e luci portico è rilevato solo per gli insediamenti in parziale attività o dismessi



COMUNE	FOGLIO C.T.R.	FOGLIO N.C.T.					LOCALITA'	INSEDIAMENTO	SCHEDA		RILIEVO FOTOGRAFICO
PODENZANO	180014	3					CASCINA CELLA	AGRICOLO DISMESSO	N°	1	
N° unità edilizie		1	2	3	4	5	ESTRATTO CATASTALE		ESTRATTO C.T.R.		
Tipologia		4/7	12	14	16/18	26					
Destinazione d'uso		Originaria	1/6	1/6	1	1					
		Attuale	2/6	1/6	1/2	1/2	4				
Datazione			1	1	1	1	1				
Consistenza (°)		Alloggi occupati	0	1	~1	0	0				
		All. non occupati	1	1	0	0	0				
Stato di conservazione		Tipologica	1/2	1	2	1	2				
		Fisica	2	1	2	2	2				
Elementi Strutturali		N° di piani	3	2	1/2	1	1				
		Muri est. - int.	1	1	1	1	1/2				
		El. orizzontali	1/4	1/4	1/4	4	1/4				
		El. di copertura	A/D	A/D	C	D	D				
							MODALITA' D'INTERVENTO			ARTICOLI R.U.E.	
Elementi di finitura ed accessori		Bucature	*1	*3	*4	*6	/	1	A3=Ristrutturazione edilizia		Art. 2.7.1 F
		El. decorativi	*2	/	*5	/	*7	2	A3=Ristrutturazione edilizia		Art. 2.7.1 F
		El. accessori	/	/	/	/	/	3	A3=Ristrutturazione edilizia		Art. 2.7.1 F
Spazi esterni		Tipologia	1/5/7	5	5	5	5	4	A3=Ristrutturazione edilizia		Art. 2.7.1 F
		Materiali e tessitura	1/ghiaia	ghiaia	ghiaia	ghiaia	ghiaia	5	A3=Ristrutturazione edilizia		Art. 2.7.1 F
Connesso all'agricoltura		SI / NO	NO	NO	NO	NO	NO	6	A3=Ristrutturazione edilizia		Art. 2.7.1 F
Grado d'utilizzo		%	40/50	50	80	50	0	7	A2=Restauro e risanamento conservativo		Art. 2.7.1 A - B - D
Modif. rispetto all'impianto orig.		SI / NO	NO	NO	Sì	NO	NO	8	A1=Restauro scientifico		Art. 2.7.1 C
Anno / Periodo modifiche			/	/	/	/	/	9	Spazi verdi e cortilizi di pregio		Art. 2.7.1 I
								10	Spazi liberi inedificabili		Inedificabilità
		* verificare non si è potuti entrare *1: pieni e vuoti, gradevole portale '700-'800; *2: cornicione, corte interna, pilastri ed archi, volta, solai lignei, cappella religiosa privata, campana sul tetto; *3: androne centrale, con solai lignei e tavelle; *4: pieni e vuoti ed archi; *5: pregevoli archi e volte a vela in mattoni; *6: pieni e vuoti; *7: impatto religioso.									
(°) Il patrimonio edilizio non occupato dimensionato in vani e luci portico è rilevato solo per gli insediamenti in parziale attività o dismessi											

COMUNE	FOGLIO C.T.R.	FOGLIO N.C.T.						LOCALITA'	INSEDIAMENTO	SCHEMA		RILIEVO FOTOGRAFICO
PODENZANO	180014	3						TRE RIVI	AGRICOLO	N°	2	
N° unità edilizie		1	2	3	4	5	6	ESTRATTO CATASTALE		ESTRATTO C.T.R.		
Tipologia		8	13	16	14	18/16	31					
Destinazione d'uso	Originaria	6	6	1	1	1	1					
	Attuale	6	6	1	1	1	1					
Datazione		1	1	1	1	1	2					
Consistenza (°)	Alloggi occupati	3/4	0	0	0	0	0					
	All. non occupati	3/4	0	0	0	0	0					
Stato di conservazione	Tipologica	1	1/2	1	1	1	2/3					
	Fisica	1	1/2	1	1	1	2/3					
Elementi Strutturali	N° di piani	3	2	T	2	2	6°					
	Muri est. - int.	1	1	7	7	7	*a	MODALITA' D'INTERVENTO		ARTICOLI R.U.E.		
	El. orizzontali	4	4	/	1/3	4	/	1	A2=Restauro e risanamento conservativo	Art. 2.7.1 A - B - D		
	El. di copertura	D*1	D*1	D*1	D*1	D*1	F	2	A2=Restauro e risanamento conservativo	Art. 2.7.1 A - B - D		
Elementi di finitura ed accessori	Bucature	*2	*2	*2	*2	*2	/	3	A2=Restauro e risanamento conservativo	Art. 2.7.1 A - B - D		
	El. decorativi	*3	/	/	/	*5	/	4	A2=Restauro e risanamento conservativo	Art. 2.7.1 A - B - D		
	El. accessori	*4	/	/	/	/	/	5	A2=Restauro e risanamento conservativo	Art. 2.7.1 A - B - D		
Spazi esterni	Tipologia	1/2/4	5/ghiaia	5/gh	5/gh	5/gh	/	6	A3=Ristrutturazione edilizia	Art. 2.7.1 F		
	Materiali e tessitura	1/gh	ghiaia	ghiaia	ghiaia	ghiaia	ghiaia	7	Fasce di rispetto dell'edificazione esistente	Inedificabile		
Connesso all'agricoltura	SI / NO	Sì	Sì	Sì	Sì	Sì	Sì	8	Spazi verdi di pregio	Art. 2.7.1 I)		
Grado d'utilizzo	%	100	100	100	100	100	100	Unità Edilizia 31°: Abusiva - 6°: Putrelle e tettoia in Eternit - *a: Pannelli vari F: Eternit - *1: copertura in coppi; *2: ritmi costanti e organici nelle bucaure principali; *3 cornicione di gronda, ingressi pedonali e carrai, area verde privata limitrofa alla villa; *4: patio esterno gratteggiato per le viti; *5 archi a doppio sesto ribassati, travi lignee e tavelle in laterizio; portici abusivi in lato ovest e sud.				
Modif. rispetto all'impianto orig.	SI / NO	NO	Sì	NO	Sì	Sì	Sì					
Anno / Periodo modifiche		?	30/60	/	70	/	70 ca					
(°) Il patrimonio edilizio non occupato dimensionato in vani e luci portico è rilevato solo per gli insediamenti in parziale attività o dismessi												



COMUNE	FOGLIO C.T.R.	FOGLIO N.C.T.					LOCALITA'	INSEDIAMENTO	SCHEMA		
PODENZANO	180014	4					GRAMIGNA	AGRICOLO DISMESSO	N°	2	A = Valore Ambientale
N° unità edilizie		1	2	3	4	5	ESTRATTO CATASTALE		ESTRATTO C.T.R.		
Tipologia		11	18	16	13/16	19					
Destinazione d'uso	Originaria	1/6	1/6	1	1	1					
	Attuale	1/6dism	1/6dism	1	1	1					
Datazione		1	1	1	1	2					
Consistenza (°)	Alloggi occupati	0	0	0	0	0					
	All. non occupati	2	1	0	4	0					
Stato di conservazione	Tipologica	2	3	3	2/3	2					
	Fisica	2	3	3	2/3	2					
Elementi Strutturali	N° di piani	3	1+1	1+1	1+1	2					
	Muri est. - int.	1	1	7	1	2	MODALITA' D'INTERVENTO		ARTICOLI R.U.E.		
	El. orizzontali	4	4	1/4	4	4	1	A2=Restauro e risanamento conservativo	Art. 2.7.1 A - B - D		
	El. di copertura	3/D	3/D	3/C	3/D	3/D	2	A2=Restauro e risanamento conservativo	Art. 2.7.1 A - B - D		
Elementi di finitura ed accessori	Bucature	/	/	*3	/	/	3	A2=Restauro e risanamento conservativo	Art. 2.7.1 A - B - D		
	El. decorativi	/	/	/	/	/	4	A2=Restauro e risanamento conservativo	Art. 2.7.1 A - B - D		
	El. accessori	/	/	/	/	/	5	A3=Ristrutturazione edilizia	Art. 2.7.1 F		
Spazi esterni	Tipologia	1/5	5	5	5	5	6	Spazi cortilizi da tutelare	Art. 2.7.1. I		
	Materiali e tessitura	ghiaia	ghiaia	ghiaia	ghiaia	ghiaia					
Connesso all'agricoltura	SI / NO	NO	NO	NO	NO	SI	Fabbricati agricoli dismessi e abbandonati, ma con corte a U e fabbricati di servizio all'agricoltura				
Grado d'utilizzo	%	0	0	0	0	75					
Modif. rispetto all'impianto orig.	SI / NO	NO	NO	NO	NO	NO					
Anno / Periodo modifiche		/	/	/	/	/					



(°) Il patrimonio edilizio non occupato dimensionato in vani e luci portico è rilevato solo per gli insediamenti in parziale attività o dismessi

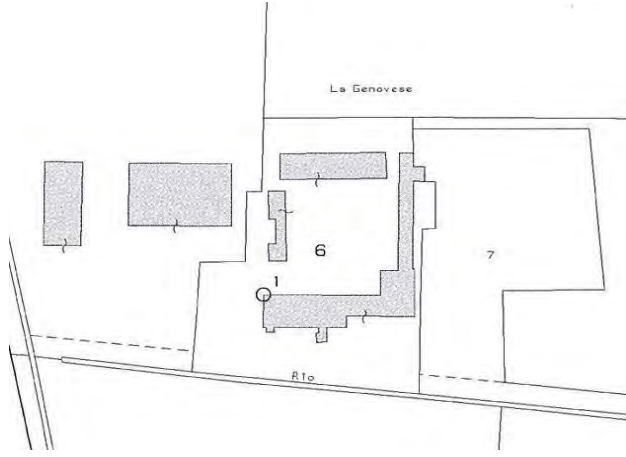
COMUNE	FOGLIO C.T.R.	FOGLIO N.C.T.					LOCALITA'	INSEDIAMENTO	SCHEDA			
PODENZANO	180014	5					CASTELLARONE	AGRICOLO	N°	1	S = Interesse storico ed architettonico	
N° unità edilizie		1	2	3	4	5	ESTRATTO CATASTALE			ESTRATTO C.T.R.		
Tipologia		11	13	18/19	16	14						
Destinazione d'uso	Originaria	1/6	1/6	1	1	1						
	Attuale	6	6	1	1	1						
Datazione		1	1	1	2	2						
Consistenza (°)	Alloggi occupati	0	0	0	0	0						
	All. non occupati	1	2	/	/	/						
Stato di conservazione	Tipologica	1	1/2	3	3	1						
	Fisica	2/3	2/3	2/3	3*A	1						
Elementi Strutturali	N° di piani	2+1	2+1	2	2	2						
	Muri est. - int.	1	1	1	1	1						
	El. orizzontali	1/4	1/4	4	/	1/4						
	El. di copertura	3/C	3/C	3/C	3/C	3/C						
Elementi di finitura ed accessori	Bucature	/	/	/	/	*5	MODALITA' D'INTERVENTO			ARTICOLI R.U.E.		
	El. decorativi	*1	/	/	/	/	1	A2=Restauro e risanamento conservativo			Art. 2.7.1 A - B - D	
	El. accessori	/	/	/	/	/	2	A2=Restauro e risanamento conservativo			Art. 2.7.1 A - B - D	
Spazi esterni	Tipologia	5	5	5	5	5	3	A3=Ristrutturazione edilizia			Art. 2.7.1 F	
	Materiali e tessitura	ghiaia	ghiaia	ghiaia	ghiaia	ghiaia	4	A3=Ristrutturazione edilizia			Art. 2.7.1 F	
Connesso all'agricoltura	SI / NO	NO	NO	NO	NO	NO	5	A3=Ristrutturazione edilizia			Art. 2.7.1 F	
Grado d'utilizzo	%	0	0	0	0	0	6	Spazi liberi inedificabili			Inedificabilità	
Modif. rispetto all'impianto orig.	SI / NO	NO	NO	NO	NO	SI	7	Fasce di rispetto all'edificazione esistente (tutela delle visuali)			Inedificabilità	
Anno / Periodo modifiche		/	/	/	/	/	Presente al centro della corte un piccolo spazio circolare dedicato a germogli. Interni del fabbricato 1 con stucchi, resti di affreschi su pareti e soffitti a cassettoni. *A in parte crollato causa incendio. *4 pieni e vuoti, archi *1 colonne - Fabbricato 5 privo di valore storico ambientale, tettoie lato nord e ovest costruite successivamente.					



(°) Il patrimonio edilizio non occupato dimensionato in vani e luci portico è rilevato solo per gli insediamenti in parziale attività o dismessi

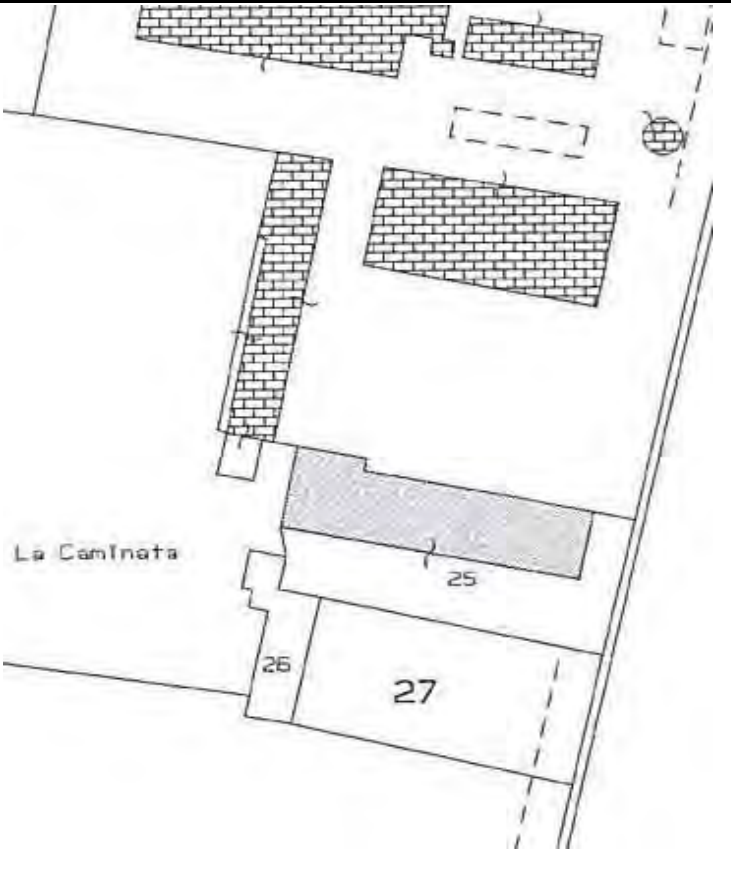
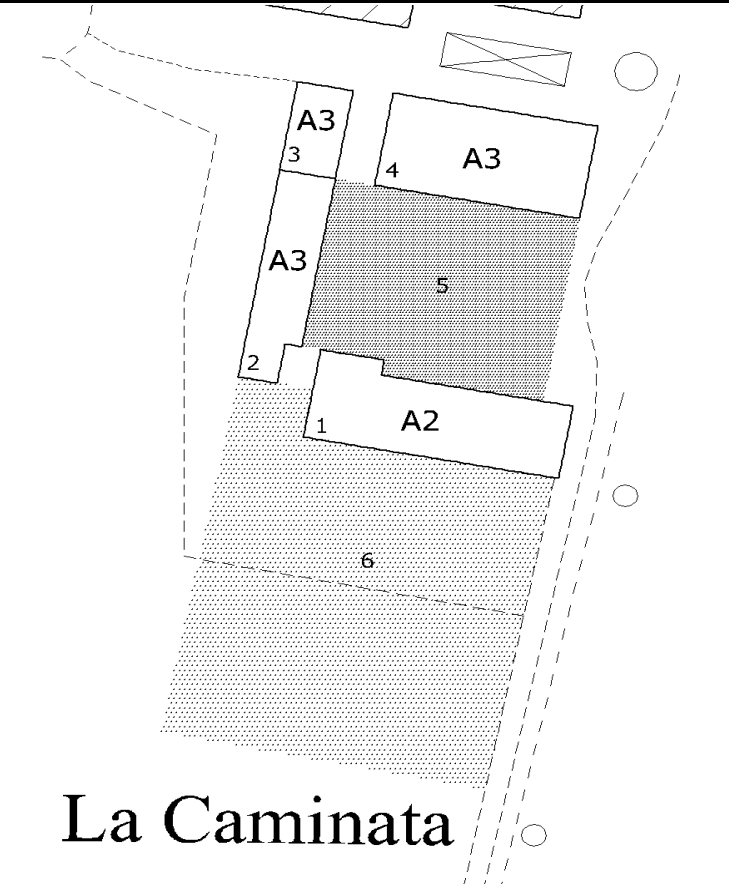
COMUNE	FOGLIO C.T.R.	FOGLIO N.C.T.				LOCALITA'	INSEDIAMENTO	SCHEDA		RILIEVO FOTOGRAFICO															
PODENZANO	180014	6				MOLINO NUOVO	RESIDENZIALE	N°	2		A = Valore Ambientale														
N° unità edilizie		1	2	3	4	ESTRATTO CATASTALE		ESTRATTO C.T.R.																	
Tipologia		11	12	16	14																				
Destinazione d'uso	Originaria	6	6	1	1	<p style="text-align: center;">Molino Nuovo</p>																			
	Attuale	6	6	6	1																				
Datazione		1	1	1	1						<p style="text-align: center;">MODALITA' D'INTERVENTO</p>		<p style="text-align: center;">ARTICOLI R.U.E.</p>												
Consistenza (°)	Alloggi occupati	1	1	1	4L										<p style="text-align: center;">ARTICOLI R.U.E.</p>		<p style="text-align: center;">ARTICOLI R.U.E.</p>								
	All. non occupati																								
Stato di conservazione	Tipologica	1	1	1	1														<p style="text-align: center;">ARTICOLI R.U.E.</p>		<p style="text-align: center;">ARTICOLI R.U.E.</p>				
	Fisica	1	1	1	1																				
Elementi Strutturali	N° di piani	2	2+	2	2+																		<p style="text-align: center;">ARTICOLI R.U.E.</p>		<p style="text-align: center;">ARTICOLI R.U.E.</p>
	Muri est. - int.	4/7	1	1/2/4	1/2																				
	El. orizzontali	4	4	4	4																				
	El. di copertura	C2	C2	C2	D2																				
Elementi di finitura ed accessori	Bucature					1	A2=Restauro e risanamento conservativo	Art. 2.7.1 A - B - D																	
	El. decorativi					2	A2=Restauro e risanamento conservativo	Art. 2.7.1 A - B - D																	
	El. accessori					3	A2=Restauro e risanamento conservativo	Art. 2.7.1 A - B - D																	
Spazi esterni	Tipologia	5/7	10	5	5/7	4	A2=Restauro e risanamento conservativo	Art. 2.7.1 A - B - D																	
	Materiali e tessitura	Ghiaia	Ghiaia	Ghiaia	Ghiaia	5	Spazi cortilizi da tutelare	Art. 2.7.1 I)																	
Connesso all'agricoltura	SI / NO	NO	NO	NO	SI	6	Fasce di rispetto dell'edificazione esistente	Inedificabilità																	
Grado d'utilizzo	%				50	7	Spazi verdi di pregio	Art. 2.7.1 I)																	
Modif. rispetto all'impianto orig.	SI / NO	Si*	Si*	Si*	Si*																				
Anno / Periodo modifiche		/	/	/																					

(°) Il patrimonio edilizio non occupato dimensionato in vani e luci portico è rilevato solo per gli insediamenti in parziale attività o dismessi

COMUNE	FOGLIO C.T.R.	FOGLIO N.C.T.						LOCALITA'	INSEDIAMENTO	SCHEDA		RILIEVO FOTOGRAFICO
PODENZANO	180014	7						LA GENOVESE	RESIDENZIALE/AGRICOLO	N°	1	
N° unità edilizie		1	2	3	4	5	6	ESTRATTO CATASTALE	ESTRATTO C.T.R.			
Tipologia		16	11	13	16	18	18					
Destinazione d'uso	Originaria	1	6	1/6	1	1	1					
	Attuale	1	6	1	1	1	1					
Datazione		1	1	2	2	2	2					
Consistenza (°)	Alloggi occupati	4	2		4							
	All. non occupati			2								
Stato di conservazione	Tipologica	1	1	1	1	1	1					
	Fisica	1	1	1/2	1	1	1					
Elementi Strutturali	N° di piani	2	2/3	2	2	1+	1+					
	Muri est. - int.	2	1/2	1/2	2	7	7					
	El. orizzontali	4	4	4	4							
	El. di copertura	C2	D2	D2	C2	7*	7**					
Elementi di finitura ed accessori	Bucature	*1						1	A2=Restauro e risanamento conservativo	Art. 2.7.1 A - B - D		
	El. decorativi							2	A2=Restauro e risanamento conservativo	Art. 2.7.1 A - B - D		
	El. accessori							3	A2=Restauro e risanamento conservativo	Art. 2.7.1 A - B - D		
Spazi esterni	Tipologia	5	5	5	5	5	5	4	A2=Restauro e risanamento conservativo	Art. 2.7.1 A - B - D		
	Materiali e tessitura	Ghiaia	Ghiaia	Ghiaia	Ghiaia	Ghiaia	Ghiaia	5	A3= Ristrutturazione edilizia	Art. 2.7.1 F		
Connesso all'agricoltura	SI / NO	Sì	NO	Sì	Sì	Sì	Sì	6	A3= Ristrutturazione edilizia	Art. 2.7.1 F		
Grado d'utilizzo	%	100		50	100	100	100	7	Fasce di rispetto dell'edificazione esistente	Inedificabilità		
Modif. rispetto all'impianto orig.	SI / NO	Sì*	Sì*	Sì*	Sì*	NO	NO	8	Spazi verdi di pregio	Art. 2.7.1 l)		
Anno / Periodo modifiche		/	/	/	/							
								7* reticolare metallica; 7** copertura piana; Sì* Rifacimento tetti				
(°) Il patrimonio edilizio non occupato dimensionato in vani e luci portico è rilevato solo per gli insediamenti in parziale attività o dismessi												

COMUNE	FOGLIO C.T.R.	FOGLIO N.C.T.													LOCALITA'	INSEDIAMENTO	SCHEDA		RILIEVO FOTOGRAFICO
PODENZANO	180011	7													LA PARMIGIANA	AGRICOLO	N°	3	
N° unità edilizie		1	2	3	4	5	6	7	8	9	10	11	12	13	ESTRATTO CATASTALE				
Tipologia		7	19	13	13	27	19	18	14	19	19	16	17	14					
Destinazione d'uso	Originaria	6	1	1	1	4	1	1	1	1	1	1	1	1					
	Attuale	6	1	1	1	6			1	1	1	1	1	1					
Datazione		1	1/2	1	1	1	2	2	2	2	2	2	2	1					
Consistenza (°)	Alloggi occupati	/	7		2		3	1		2									
	All. non occupati			3		1			7			4	2	7					
Stato di conservazione	Tipologica	1	1	1	1	2	1	1	1	1	1	1	1	1	ESTRATTO C.T.R.				
	Fisica	1	1	1	1	2	1	1	1	1	1	1	2	1					
Elementi Strutturali	N° di piani	2+1	2	2	2	2	1+	1	1	1+		1+	1+	1+					
	Muri est. - int.	1	1	1	1	7	2	2	2	2	1	2	2	2					
	El. orizzontali	1	4	4	4	1						4	1						
	El. di copertura	D2	D2*	D2	D2	D2	C3	C3	C3	C3	C3	C3	D2	D2					
Elementi di finitura ed accessori	Bucature		*2			*5								*13	MODALITA' D'INTERVENTO		ARTICOLI R.U.E.		
	El. decorativi					**5								**13	1	A2=Restauro e risanamento cons.	Art. 2.7.1 A - B - D		
	El. accessori														2	A3=Ristrutturazione edilizia	Art. 2.7.1 F		
Spazi esterni	Tipologia	5	5	5	5	5	5	5	5	5	5	5	5	5	3	A3=Ristrutturazione edilizia	Art. 2.7.1 F		
	Materiali e tessitura	Ghiaia	Ghiaia	Ghiaia	Ghiaia	Ghiaia	Ghiaia	Ghiaia	Ghiaia	Ghiaia	Ghiaia	Ghiaia	Ghiaia	Ghiaia	4	A3=Ristrutturazione edilizia	Art. 2.7.1 F		
Connesso all'agricoltura	SI / NO	NO	SI					SI	SI	SI	NO	SI	SI	SI	5	A3=Ristrutturazione edilizia	Art. 2.7.1 F		
Grado d'utilizzo	%		50					50	50	50		50	50	50	6	A3=Ristrutturazione edilizia	Art. 2.7.1 F		
Modif. rispetto all'impianto orig.	SI / NO	NO	SI	NO	NO	NO	NO	NO	NO	NO	NO	NO	NO	NO	7	A3=Ristrutturazione edilizia	Art. 2.7.1 F		
Anno / Periodo modifiche			2009												8	A3=Ristrutturazione edilizia	Art. 2.7.1 F		
															9	A3=Ristrutturazione edilizia	Art. 2.7.1 F		
															10	A3=Ristrutturazione edilizia	Art. 2.7.1 F		
															11	A3=Ristrutturazione edilizia	Art. 2.7.1 F		
															12	A3=Ristrutturazione edilizia	Art. 2.7.1 F		
															13	A3=Ristrutturazione edilizia	Art. 2.7.1 F		
															14	Spazi verdi e cortilizi di pregio	Art. 2.7.1 I		

(°) Il patrimonio edilizio non occupato dimensionato in vani e luci portico è rilevato solo per gli insediamenti in parziale attività o dismessi

COMUNE	FOGLIO C.T.R.	FOGLIO N.C.T.				LOCALITA'	INSEDIAMENTO	SCHEDA	
PODENZANO	180014	8				LA CAMINATA	AGRICOLO	N°	3
S = Interesse storico ed architettonico									
N° unità edilizie		1	2	3	4	ESTRATTO CATASTALE			ESTRATTO C.T.R.
Tipologia		8	14	18/19	19				
Destinazione d'uso	Originaria	/	1	1	1				
	Attuale	1	1	2	2				
Datazione									
Consistenza (°)	Alloggi occupati								
	All. non occupati	1	1	2	2				
Stato di conservazione	Tipologica	1/2	1/2	1/2	1/2				
	Fisica	3	1+1	1+1	1				
Elementi Strutturali	N° di piani	1	7	2	2				
	Muri est. - int.	1/4	4	4	4				
	El. orizzontali	A2	A2	A3	A3				
	El. di copertura	/	*2	/	*4				
Elementi di finitura ed accessori	Bucature	*1	/	/	/	MODALITA' D'INTERVENTO			ARTICOLI R.U.E.
	El. decorativi	/	/	/	/	1	A2=Restauro e risanamento conservativo	Art. 2.7.1 A - B - D	
	El. accessori	5	5	5	5	2	A3=Ristrutturazione edilizia	Art. 2.7.1 F	
Spazi esterni	Tipologia	ghiaia	ghiaia	ghiaia	ghiaia	3	A3=Ristrutturazione edilizia	Art. 2.7.1 F	
	Materiali e tessitura	NO	Sì	Sì	Sì	4	A3=Ristrutturazione edilizia	Art. 2.7.1 F	
Connesso all'agricoltura	SI / NO	0	100	100	100	5	Spazi liberi inedificabili	Inedificabilità	
Grado d'utilizzo	%	/	/	/	/	6	Spazi verdi e cortilizi di pregio	Art. 2.7.1 I	
Modif. rispetto all'impianto orig.	SI / NO	/	/	/	/	*2,*4 pieni, vuoti - *1 colonne, terrazzo con archi			
Anno / Periodo modifiche		/	/	/	/				



(°) Il patrimonio edilizio non occupato dimensionato in vani e luci portico è rilevato solo per gli insediamenti in parziale attività o dismessi

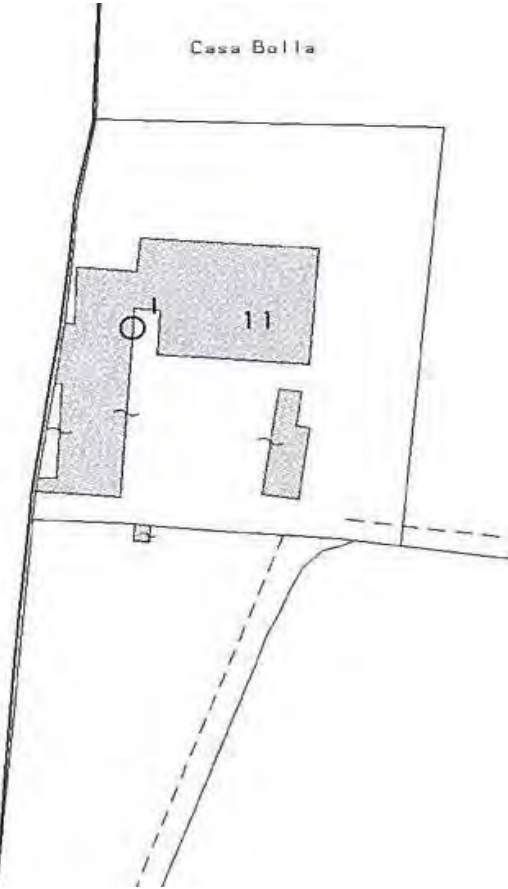
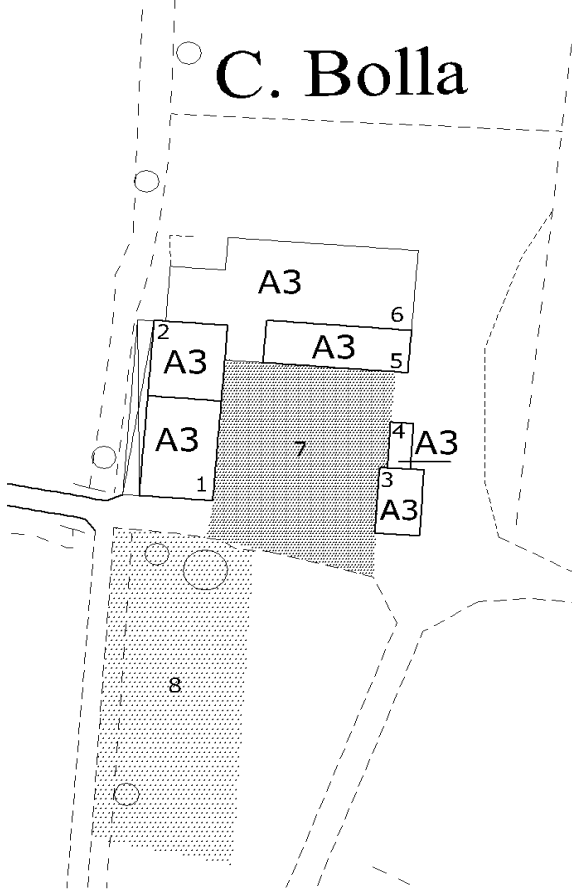
COMUNE	FOGLIO C.T.R.	FOGLIO N.C.T.									LOCALITA'	INSEDIAMENTO	SCHEDA		RILIEVO FOTOGRAFICO
PODENZANO	180011	11									IL QUERCIONE	RESIDENZIALE	N°	1	
N° unità edilizie		1	2	3	4	5	6	7	8	9	ESTRATTO CATASTALE				
Tipologia		14	13	27	7	13	13	19	15	14					
Destinazione d'uso	Originaria	1	1	4	6	1/6	1/6	1	1	1					
	Attuale	1	6	6	6	6	6	6	/	/					
Datazione		1	1	1	1	1	1	1	2	2					
Consistenza (°)	Alloggi occupati	3	3	1	8			2	2	2					
	All. non occupati					1	4								
Stato di conservazione	Tipologica	1	1	1	1	1	1	1	1	1					
	Fisica	1	1	1	1	1	1	1	2/3	2/3					
Elementi Strutturali	N° di piani	2	2	1+	3	2	2	2	2	1					
	Muri est. - int.	7	2	7	1	1		1							
	El. orizzontali	4			4			4							
	El. di copertura	D2	D2	D2	A2			D2	F	F					
Elementi di finitura ed accessori	Bucature				*4										
	El. decorativi			**3	**4										
	El. accessori			***3	***4										
Spazi esterni	Tipologia	/	3	3	1/3/7	7	7	7	5	5	MODALITA' D'INTERVENTO		ARTICOLI R.U.E.		
	Materiali e tessitura	Ghiaia	Ghiaia	3	3	3	3	3	Ghiaia	Ghiaia	1	A3=Ristrutturazione edilizia	Art. 2.7.1 F		
Connesso all'agricoltura	SI / NO	SI	NO	NO	NO	NO	NO	NO	SI	SI	2	A3=Ristrutturazione edilizia	Art. 2.7.1 F		
Grado d'utilizzo	%	100						0	10	10	3	A1=Restauro scientifico	Art. 2.7.1 C		
Modif. rispetto all'impianto orig.	SI / NO	SI	SI	SI	SI	SI	SI	SI	NO	NO	4	A2=Restauro e risanamento conservativo	Art. 2.7.1 A - B - D		
Anno / Periodo modifiche		1996	1996	1996	1996	1996	1996	1996			5	A3=Ristrutturazione edilizia	Art. 2.7.1 F		
3 fregi, rilievo di madonna con bambino, due statue in nicchia; *3 torretta con campanella; *4 cornici; **4 portico a 3 archi, scalone in pietra; ***4 portale d'ingresso												6	A3=Ristrutturazione edilizia	Art. 2.7.1 F	
												7	A3=Ristrutturazione edilizia	Art. 2.7.1 F	
												8	A3=Ristrutturazione edilizia	Art. 2.7.1 F	
												9	A3=Ristrutturazione edilizia	Art. 2.7.1 F	
												10	Spazi verdi e cortili di pregio	Art. 2.7.1 I	

(°) Il patrimonio edilizio non occupato dimensionato in vani e luci portico è rilevato solo per gli insediamenti in parziale attività o dismessi

COMUNE	FOGLIO C.T.R.	FOGLIO N.C.T.									LOCALITA'	INSEDIAMENTO	SCHEDA		RILIEVO FOTOGRAFICO			
PODENZANO	180011	11									CAUDO'	AGRICOLO	N°	2		S = Interesse storico ed architettonico		
N° unità edilizie		1	2	3	4	5	6	7	8	9	ESTRATTO CATASTALE							
Tipologia		19	14	16/18	17/18	13	7	13	13	16								
Destinazione d'uso	Originaria	1	1	1	1	1	6	1/6	1/6	1								
	Attuale	1	1	1	1	1		1		1								
Datazione		2	2	2	1	1	1	2	2	2								
Consistenza (°)	Alloggi occupati	3		5	2					3								
	All. non occupati		7			2	2	1	2									
Stato di conservazione	Tipologica	1	1	1	1	1	1	1	1	1								
	Fisica	1	1	1	1	1	3	3	3	2								
Elementi Strutturali	N° di piani	2	2	1+1	2	2	2	2+1	2+1	2						ESTRATTO C.T.R.		
	Muri est. - int.	7	7	2	7	7	7	7	7	7								
	El. orizzontali		1		1/4	4	1/4	4	4	4								
	El. di copertura	C/2	C/2	D/2	D/2	D/2	D/2	D/2	D/2	C/2								
Elementi di finitura ed accessori	Bucature	*1	*2					*6										
	El. decorativi							**6										
	El. accessori							***6										
Spazi esterni	Tipologia	5	5	5	5/10	5	5	5	5/10	5								
	Materiali e tessitura	Ghiaia	Ghiaia	Ghiaia	Ghiaia	Ghiaia	Ghiaia	Ghiaia	Ghiaia	Ghiaia					Ghiaia			
Connesso all'agricoltura	SI / NO	Sì	Sì	Sì	Sì	Sì		Sì	Sì	Sì					1			
Grado d'utilizzo	%	100	100	100	100	100		50	50	100					2	A3=Ristrutturazione edilizia	Art. 2.7.1 F	
Modif. rispetto all'impianto orig.	SI / NO	Sì	Sì	Sì	Sì	Sì		Sì	Sì	Sì					3	A3=Ristrutturazione edilizia	Art. 2.7.1 F	
Anno / Periodo modifiche		2007	2007	2007	2007	2007		2007	2007	2007					4	A3=Ristrutturazione edilizia	Art. 2.7.1 F	
*1 copertura con orditura alla lombarda,*2 pieni, vuoti, *6 finestre con cornici, pilastri ingresso villa, **6 torretta per campana, ***6 pozzo interno Rifacimento dei tetti nel 2007															5	A3=Ristrutturazione edilizia	Art. 2.7.1 F	
															6	A2=Restauro e risanamento conservativo	Art. 2.7.1 A - B - D	
															7	A3=Ristrutturazione edilizia	Art. 2.7.1 F	
															8	A2=Restauro e risanamento conservativo	Art. 2.7.1 A - B - D	
												9	A3=Ristrutturazione edilizia	Art. 2.7.1 F				
												10	Spazi liberi inedificabili	Inedificabilità				
												11	Fasce di rispetto all'edificazione esistente (tutela delle visuali)	Inedificabilità				
(°) Il patrimonio edilizio non occupato dimensionato in vani e luci portico è rilevato solo per gli insediamenti in parziale attività o dismessi																		

COMUNE	FOGLIO C.T.R.	FOGLIO N.C.T.										LOCALITA'	INSEDIAMENTO	SCHEDA		RILIEVO FOTOGRAFICO																										
PODENZANO	180011	12										LA CORTAZZA	AGRICOLO	N°	2		S = Interesse storico ed architettonico																									
N° unità edilizie		1	2	2*	3	4	5	6	7	8	8	ESTRATTO CATASTALE																														
Tipologia		3	14 + 16	17+18	16	16	18	18	18	13	17																															
Destinazione d'uso	Originaria	6	1	1	1	1	1	1	1	1	1																															
	Attuale	1	1	1	1	1	1	1	1	1	1																															
Datazione		2	2	2	2	2	2	2	2	2	2																															
Consistenza (°)	Alloggi occupati	/	3	/	5	1/2	/	/	/	/	5																															
	All. non occupati	1	/	/	/	/	/	/	/	/	2																															
Stato di conservazione	Tipologica	1	2	2	1	3	1	1	1	1	1																															
	Fisica	2	2	2	2	2	2	2	2	2	2																															
Elementi Strutturali	N° di piani	3	1	1	1	2	1	1	1	2	2																															
	Muri est. - int.	1	2	2	2	2	lamier	/	/	2	2																															
	El. orizzontali	1/3	/	2		6	/	/	/	3	3																															
	El. di copertura	D2/3	D2	D2	D2	D2	eternit	lamiera	eternit	D2	D2																															
Elementi di finitura ed accessori	Bucature																																									
	El. decorativi																																									
	El. accessori																																									
Spazi esterni	Tipologia	5	5	5	5	5	5	5	5	5	5						MODALITA' D'INTERVENTO		ARTICOLI R.U.E.																							
	Materiali e tessitura	Ghiaia	Ghiaia	Ghiaia	Ghiaia	Ghiaia	Ghiaia	Ghiaia	Ghiaia	Ghiaia	Ghiaia						1	A2=Restauro e risanamento conservativo	Art. 2.7.1 A - B - D																							
Connesso all'agricoltura	SI / NO	SI	SI	SI	SI	SI	SI	SI	SI	SI	SI						2	A3=Ristrutturazione edilizia	Art. 2.7.1 F																							
Grado d'utilizzo	%	100	100	50	100	100	100	50	100	0	100						3	A3=Ristrutturazione edilizia	Art. 2.7.1 F																							
Modif. rispetto all'impianto orig.	SI / NO	NO	NO	NO	NO	NO	NO	NO	NO	NO	NO						4	A3=Ristrutturazione edilizia	Art. 2.7.1 F																							
Anno / Periodo modifiche																	5	A3=Ristrutturazione edilizia	Art. 2.7.1 F																							
*1 pieni vuoti; **2 lastricato decorativo di fronte all'ingresso; ***3 volte tamponate ed evidenziate al piano superiore																	6	A3=Ristrutturazione edilizia	Art. 2.7.1 I (demolizione)																							
																	7	A3=Ristrutturazione edilizia	Art. 2.7.1 I (demolizione)																							
																	8	A3=Ristrutturazione edilizia	Art. 2.7.1 F																							
												9	Spazi verdi e cortilizi di pregio	Art. 2.7.1 I																												

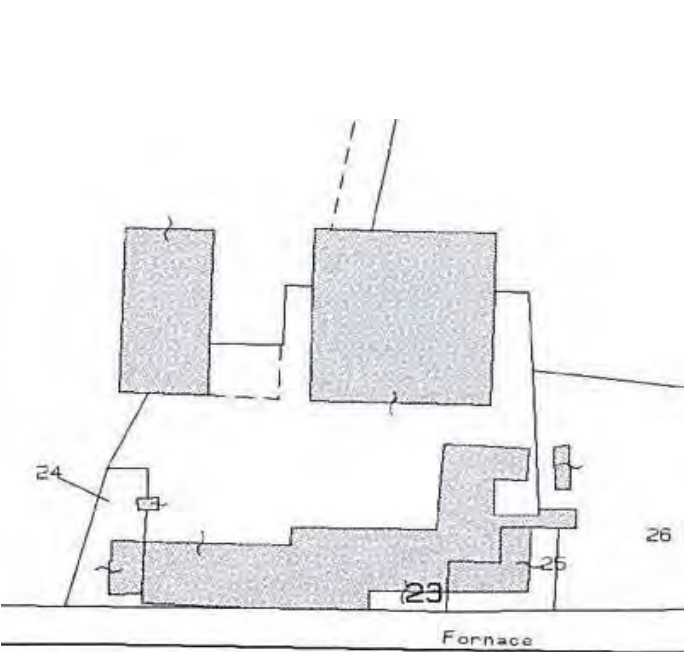
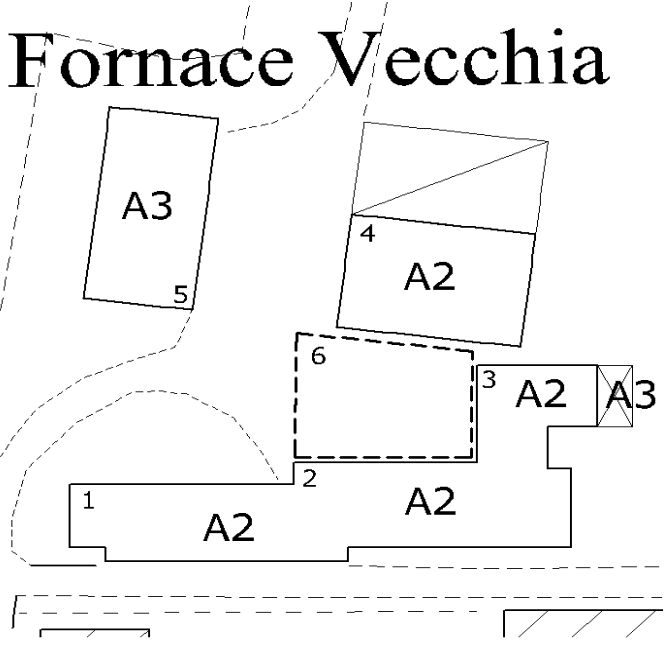
(°) Il patrimonio edilizio non occupato dimensionato in vani e luci portico è rilevato solo per gli insediamenti in parziale attività o dismessi

COMUNE	FOGLIO C.T.R.	FOGLIO N.C.T.						LOCALITA'	INSEDIAMENTO	SCHEDA		RILIEVO FOTOGRAFICO
PODENZANO	180011	13						CASA BOLLA	AGRICOLO	N°	2	
N° unità edilizie		1	2	3	4	5	6	ESTRATTO CATASTALE			ESTRATTO C.T.R.	
Tipologia		11/13	16/19	15	18	14	18					
Destinazione d'uso	Originaria	6	1	1	1	1	1					
	Attuale	6	1	1	1	1	1					
Datazione		1	1	1	1	2	2					
Consistenza (°)	Alloggi occupati	3	2L	1	2	4	4					
	All. non occupati											
Stato di conservazione	Tipologica	1	1	2	1	1	1					
	Fisica	1	1	1	1	1	1					
Elementi Strutturali	N° di piani	3	2+	2	1+	2+	1					
	Muri est. - int.	1	2	1	2	2	2					
	El. orizzontali	4	4	4	4	1	2					
	El. di copertura	D2	D2	D2	D2	C2	D2					
Elementi di finitura ed accessori	Bucature							MODALITA' D'INTERVENTO		ARTICOLI R.U.E.		
	El. decorativi					**2		1	A3=Ristrutturazione edilizia	Art. 2.7.1 F		
	El. accessori	***1						2	A3=Ristrutturazione edilizia	Art. 2.7.1 F		
Spazi esterni	Tipologia	5	5	5	5	5	5	3	A3=Ristrutturazione edilizia	Art. 2.7.1 F		
	Materiali e tessitura	Ghiaia	Ghiaia	Ghiaia	Ghiaia	Ghiaia	Ghiaia	4	A3=Ristrutturazione edilizia	Art. 2.7.1 F		
Connesso all'agricoltura	SI / NO	NO	Sì	Sì	Sì	Sì	Sì	5	A3=Ristrutturazione edilizia	Art. 2.7.1 F		
Grado d'utilizzo	%		50	100	100	100	100	6	A3=Ristrutturazione edilizia	Art. 2.7.1 F		
Modif. rispetto all'impianto orig.	SI / NO	NO	NO	NO	NO	NO	Sì*	7	Spazi liberi inedificabili	Inedificabilità		
Anno / Periodo modifiche		/	/	/	/			8	Spazi verdi e cortilizi di pregio	Art. 2.7.1 I		

*2,*4 pieni, vuoti - *1 colonne, terrazzo con archi

(°) Il patrimonio edilizio non occupato dimensionato in vani e luci portico è rilevato solo per gli insediamenti in parziale attività o dismessi



COMUNE	FOGLIO C.T.R.	FOGLIO N.C.T.					LOCALITA'	INSEDIAMENTO	SCHEDA		RILIEVO FOTOGRAFICO
PODENZANO	180024	14					FORNACE VECCHIA	RESIDENZIALE/AGRICOLO	N°	4	
N° unità edilizie		1	2	3	4	5	ESTRATTO CATASTALE		ESTRATTO C.T.R.		
Tipologia		16/18	11	13	16/19	18					
Destinazione d'uso	Originaria	1	6	6	1	1					
	Attuale	1	6	6	1	1					
Datazione		1	1	1	1	2					
Consistenza (°)	Alloggi occupati	2	1	2	6L	1					
	All. non occupati										
Stato di conservazione	Tipologica	1	1/2	1	1	1					
	Fisica	1	1	1	2	2					
Elementi Strutturali	N° di piani	2	2	2	2	1+					
	Muri est. - int.	1/2	1	1	7	1					
	El. orizzontali	4	4	4	4	/					
	El. di copertura	D2	D2	D2	C2	E					
Elementi di finitura ed accessori	Bucature						1	A2=Restauro e risanamento conservativo	Art. 2.7.1 A - B - D		
	El. decorativi						2	A2=Restauro e risanamento conservativo	Art. 2.7.1 A - B - D		
	El. accessori						3	A2=Restauro e risanamento conservativo	Art. 2.7.1 A - B - D		
Spazi esterni	Tipologia	5	5	5	5	5	4	A2=Restauro e risanamento conservativo	Art. 2.7.1 A - B - D		
	Materiali e tessitura	Ghiaia	Ghiaia	Ghiaia	Ghiaia	Ghiaia	5	A3=Ristrutturazione edilizia	Art. 2.7.1 F		
Connesso all'agricoltura	SI / NO	Sì	NO	NO	Sì	NO	6	Spazi cortilizi da tutelare	Art. 2.7.1 I		
Grado d'utilizzo	%	100			100						
Modif. rispetto all'impianto orig.	SI / NO	NO	Sì*	Sì*	NO	NO	Sì* ristrutturazioni				
Anno / Periodo modifiche											



(°) Il patrimonio edilizio non occupato dimensionato in vani e luci portico è rilevato solo per gli insediamenti in parziale attività o dismessi

COMUNE	FOGLIO C.T.R.	FOGLIO N.C.T.								LOCALITA'	INSEDIAMENTO	SCHEDA		RILIEVO FOTOGRAFICO			
PODENZANO	180014	15								PALAZZO DEL PARMA	AGRICOLO	N°	1		S = Interesse storico ed architettonico		
N° unità edilizie		1	2	3	4	5	6	7	8	ESTRATTO CATASTALE							
Tipologia		29	7	3	14	13	16	14	10								
Destinazione d'uso	Originaria	4	6	6	1	6	1	1	6								
	Attuale	4	6	6	1	6	1	1	6								
Datazione		1	1	1	1	1/2	2	2	2								
Consistenza (°)	Alloggi occupati		1	1		2			1								
	All. non occupati			1	2		4	7									
Stato di conservazione	Tipologica	1	1	1	1	1	1	1	1								
	Fisica	2	1	1	1	1	2	1	1								
Elementi Strutturali	N° di piani	1	3	2/3	2	2	1+	2	2+								
	Muri est. - int.	1	1	7	2	8	2	2	1								
	El. orizzontali		1	4	4	4		1	6								
	El. di copertura		D/2	D/2	C/2	D/2	D/2	C/2	E/2								
Elementi di finitura ed accessori	Bucature																
	El. decorativi	*1	*2	*3		*5											
	El. accessori			**3													
Spazi esterni	Tipologia		7		5	5	5	5	7								
	Materiali e tessitura		Ghiaia	Ghiaia	Ghiaia	Ghiaia	Ghiaia	Ghiaia									
Connesso all'agricoltura	SI / NO	NO	NO	NO	NO	NO	Sì	Sì	NO	1	A1=Restauro scientifico	Art. 2.7.1 C					
Grado d'utilizzo	%						100	100		2	A2=Restauro e risanamento conservativo	Art. 2.7.1 A - B - D					
Modif. rispetto all'impianto orig.	SI / NO	NO	NO	NO	NO	NO	NO	NO	NO	3	A2=Restauro e risanamento conservativo	Art. 2.7.1 A - B - D					
Anno / Periodo modifiche		/	/	/	/	/	/	/	/	4	A2=Restauro e risanamento conservativo	Art. 2.7.1 A - B - D					
*1 portale, cornicione, campana; *2 portale d'ingresso, balconi, meridiana; *3 porticato a 3 luci; **3 pozzo;										4	A3=Ristrutturazione edilizia	Art. 2.7.1 F					
										4*	A3=Ristrutturazione edilizia	Art. 2.7.1 I (demolizion					
										5	A3=Ristrutturazione edilizia	Art. 2.7.1 F					
										6	A3=Ristrutturazione edilizia	Art. 2.7.1 F					
										7	Spazi verdi e cortilizi di pregio	Art. 2.7.1 I					
										8	Spazi liberi inedificabili	Inedificabilità					
(°) Il patrimonio edilizio non occupato dimensionato in vani e luci portico è rilevato solo per gli insediamenti in parziale attività o dismessi																	

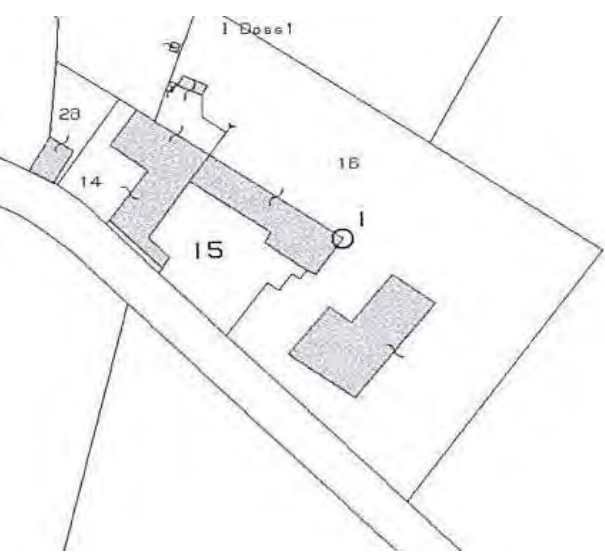
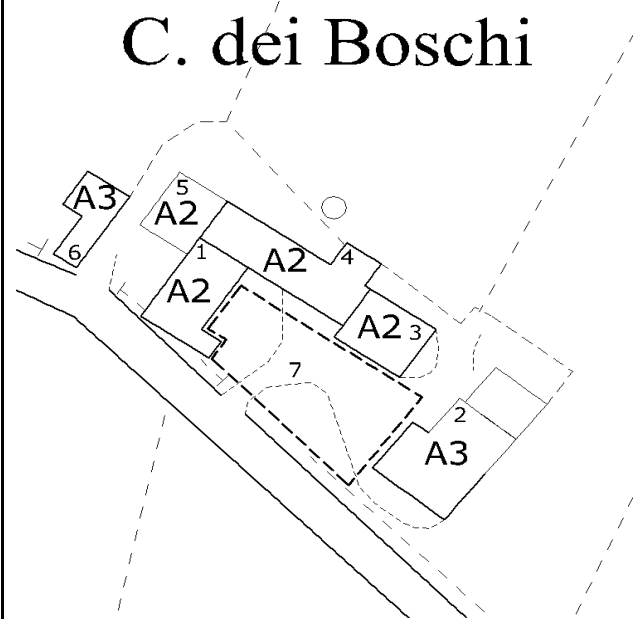
COMUNE	FOGLIO C.T.R.	FOGLIO N.C.T.						LOCALITA'	INSEDIAMENTO	SCHEDA		RILIEVO FOTOGRAFICO				
PODENZANO	180014	15						LA VIGNAZZA	RESIDENZIALE	N°	2		S = Interesse storico ed architettonico			
N° unità edilizie		1	2	3	4	5	6	ESTRATTO CATASTALE			ESTRATTO C.T.R.					
Tipologia		14	14	9	13	15	27									
Destinazione d'uso		Originaria						1	1	6	6	1	4			
		Attuale						6	6	6	6	6	6			
Datazione		2	2	1	1	2	1									
Consistenza (°)		Alloggi occupati														
		All. non occupati						4	4	4	3	2				
Stato di conservazione		Tipologica						1	1	1	1	1	1			
		Fisica						1	1	1	1	1	1			
Elementi Strutturali		N° di piani						1+	2	2	2	2	2			
		Muri est. - int.						1/2	1/2	1	1/2/4	1	1			
		El. orizzontali						1/4	1/4	4	4	4	4			
		El. di copertura						D/3	D/3	A/3	A/3	A/3	A/3			
								MODALITA' D'INTERVENTO			ARTICOLI R.U.E.					
Elementi di finitura ed accessori		Bucature						*	*	*	*	*	*	1	A3=Ristrutturazione edilizia	Art. 2.7.1 F
		El. decorativi												2	A3=Ristrutturazione edilizia	Art. 2.7.1 F
		El. accessori											***	3	A2=Restauro e risanamento conservativo	Art. 2.7.1 A - B - D
Spazi esterni		Tipologia						4	4	4	4	4	4	4	A3=Ristrutturazione edilizia	Art. 2.7.1 F
		Materiali e tessitura						Ghiaia	Ghiaia	Ghiaia	Ghiaia	Ghiaia	Ghiaia	5	A3=Ristrutturazione edilizia	Art. 2.7.1 F
Connesso all'agricoltura		SI / NO						NO	NO	NO	NO	NO	NO	6	A1=Restauro scientifico	Art. 2.7.1 C
Grado d'utilizzo		%						/	/	/	/	/	/	7	Fasce di rispetto all'edificazione esistente (tutela delle visuali)	Inedificabilità
Modif. rispetto all'impianto orig.		SI / NO						Sì	Sì	Sì	Sì	Sì	Sì	8	Spazi verdi e cortilizi di pregio	Art. 2.7.1 I
Anno / Periodo modifiche								/	/	/	/	/	/	* archi e volte; ***6 cornicioni e portale d'ingresso; varie modifiche: C.E. 74/2000, D.I.A.115/2005, D.I.A. 118/2005, D.I.A. 70/2006, D.I.A. 71/2006		



(°) Il patrimonio edilizio non occupato dimensionato in vani e luci portico è rilevato solo per gli insediamenti in parziale attività o dismessi

COMUNE	FOGLIO C.T.R.	FOGLIO N.C.T.							LOCALITA'	INSEDIAMENTO	SCHEDA		RILIEVO FOTOGRAFICO
PODENZANO	180013	23							BUFFALORA	RESIDENZIALE	N°	1	
N° unità edilizie		1	2	3	4	5	6	7	ESTRATTO CATASTALE		ESTRATTO C.T.R.		
Tipologia		13	14/15	11	16	32	16	16					
Destinazione d'uso	Originaria	1	1	1	1	1	1	1					
	Attuale	6	6	6	6	6	6	6	MODALITA' D'INTERVENTO		ARTICOLI R.U.E.		
Datazione		1	2	2	2	2	2	2	1	A2=Restauro e risanamento conservativo		Art. 2.7.1 A - B - D	
Consistenza (°)	Alloggi occupati								2	A2=Restauro e risanamento conservativo		Art. 2.7.1 A - B - D	
	All. non occupati								3	A2=Restauro e risanamento conservativo		Art. 2.7.1 A - B - D	
Stato di conservazione	Tipologica	1	1	1	1	1	1	1	4	A2=Restauro e risanamento conservativo		Art. 2.7.1 A - B - D	
	Fisica	1	1	1	1	1	1	1	5	A2=Restauro e risanamento conservativo		Art. 2.7.1 A - B - D	
Elementi Strutturali	N° di piani	3	2+1	2	2+1	2	2	2+1	6	A2=Restauro e risanamento conservativo		Art. 2.7.1 A - B - D	
	Muri est. - int.	6	1/2	1	1/2	1/2	1/2	1/2	7	A2=Restauro e risanamento conservativo		Art. 2.7.1 A - B - D	
	El. orizzontali	5	5	5	5	5	5	5	8	Fasce di rispetto all'edificazione esistente		Inedificabilità	
	El. di copertura	B/2	B/2	B/2	B/2	B/2	B/2	B/2	Permessi di Costruire 60/2004 e D.I.A. 67/2007 varianti in corso d'opera				
Elementi di finitura ed accessori	Bucature												
	El. decorativi												
	El. accessori												
Spazi esterni	Tipologia	7/5	7/5	7/5	7/5	7/5	7	7					
	Materiali e tessitura	autoblo	autoblo	autoblo	autoblo	autoblo	mattoni	1					
Connesso all'agricoltura	SI / NO	NO	NO	NO	NO	NO	NO	NO					
Grado d'utilizzo	%	100	100	100	100	100	100	100					
Modif. rispetto all'impianto orig.	SI / NO	NO	NO	NO	NO	NO	NO	NO					
Anno / Periodo modifiche													

(°) Il patrimonio edilizio non occupato dimensionato in vani e luci portico è rilevato solo per gli insediamenti in parziale attività o dismessi

COMUNE	FOGLIO C.T.R.	FOGLIO N.C.T.						LOCALITA'	INSEDIAMENTO	SCHEDA		RILIEVO FOTOGRAFICO
PODENZANO	180012	27						CASCINA DEI BOSCHI	AGRICOLO	N°	1	
N° unità edilizie		1	2	3	4	5	6	ESTRATTO CATASTALE		ESTRATTO C.T.R.		
Tipologia		12	16	11	17/18/19	16/19	16/19					
Destinazione d'uso	Originaria	6	1	6	1	1	1					
	Attuale	/	1	/	1	1	1					
Datazione		2	2	2	1	2	2					
Consistenza (°)	Alloggi occupati		3		3	2	2					
	All. non occupati	1		1								
Stato di conservazione	Tipologica	1	1	1	1	1	1					
	Fisica	1/2	2	1/2	1/2	1/2	1/2					
Elementi Strutturali	N° di piani	2+1		2+1	2	1+	2					
	Muri est. - int.	7	2	7	7	2	7					
	El. orizzontali	4	4	4	3	4	4					
	El. di copertura	D2	D2	D2	D2	D2	D2					
Elementi di finitura ed accessori	Bucature							1	A2=Restauro e risanamento conservativo		Art. 2.7.1 A - B - D	
	El. decorativi							2	A2=Restauro e risanamento conservativo		Art. 2.7.1 A - B - D	
	El. accessori							3	A2=Restauro e risanamento conservativo		Art. 2.7.1 A - B - D	
Spazi esterni	Tipologia	5	5	5	5	4	4	4	A2=Restauro e risanamento conservativo		Art. 2.7.1 A - B - D	
	Materiali e tessitura	Ghiaia	Ghiaia	Ghiaia	Ghiaia	Ghiaia	Ghiaia	5	A3=Ristrutturazione edilizia		Art. 2.7.1 I	
Connesso all'agricoltura	SI / NO	NO	Sì	NO	Sì	Sì	Sì	6	A3=Ristrutturazione edilizia		Art. 2.7.1 I	
Grado d'utilizzo	%		100		100	100	100	7	Spazi cortilizi da tutelare			
Modif. rispetto all'impianto orig.	SI / NO	NO	NO	NO	NO	NO	NO					
Anno / Periodo modifiche												

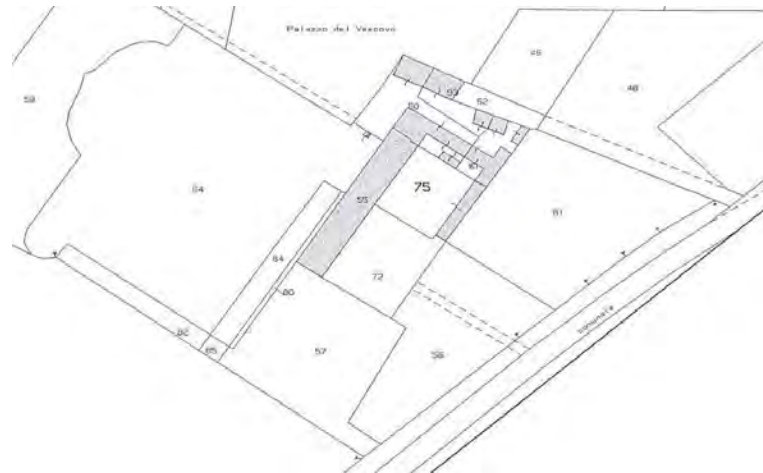




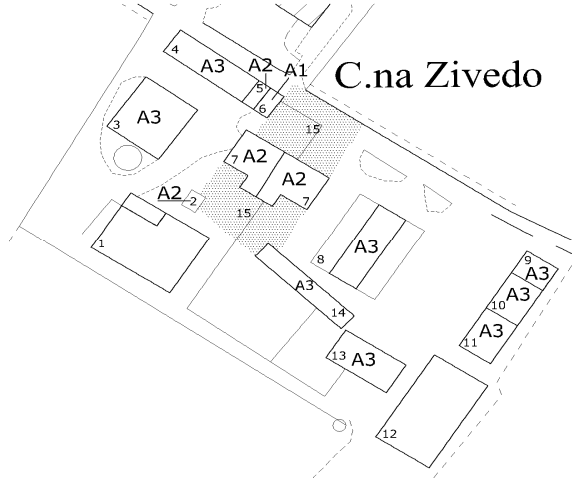
(°) Il patrimonio edilizio non occupato dimensionato in vani e luci portico è rilevato solo per gli insediamenti in parziale attività o dismessi

COMUNE	FOGLIO C.T.R.	FOGLIO N.C.T.				LOCALITA'	INSEDIAMENTO	SCHEDA		RILIEVO FOTOGRAFICO
PODENZANO	180012	27				QUERCIOLO VITATO	RESIDENZIALE	N°	2	
N° unità edilizie		1	2	3	4	ESTRATTO CATASTALE		ESTRATTO C.T.R.		
Tipologia		13	16	18/19	11					
Destinazione d'uso	Originaria	1/6	1	1	6					
	Attuale	1/6	/	/	6					
Datazione		2	2	2	2					
Consistenza (°)	Alloggi occupati	3	2	2	1					
	All. non occupati									
Stato di conservazione	Tipologica	1	1	1	1					
	Fisica	1	1	1	1					
Elementi Strutturali	N° di piani	2	1	2	2+1					
	Muri est. - int.	7	2	7	7					
	El. orizzontali	4	/	4	4					
	El. di copertura	A/D2	D2	D2	D2					
Elementi di finitura ed accessori	Bucature	*1				1	A2=Restauro e risanamento conservativo		Art. 2.7.1 A - B - D	
	El. decorativi					2	A2=Restauro e risanamento conservativo		Art. 2.7.1 A - B - D	
	El. accessori				***4	3	A2=Restauro e risanamento conservativo		Art. 2.7.1 A - B - D	
Spazi esterni	Tipologia	5	5		5	4	A2=Restauro e risanamento conservativo		Art. 2.7.1 A - B - D	
	Materiali e tessitura	Ghiaia	Ghiaia	Ghiaia	Ghiaia	5	Spazi cortilizi da tutelare			
Connesso all'agricoltura	SI / NO	NO	NO	NO	NO	6	Spazi verdi di pregio			
Grado d'utilizzo	%									
Modif. rispetto all'impianto orig.	SI / NO	NO	NO	NO	NO	*1 pieni, vuoti; ***4 torretta con campana				
Anno / Periodo modifiche										



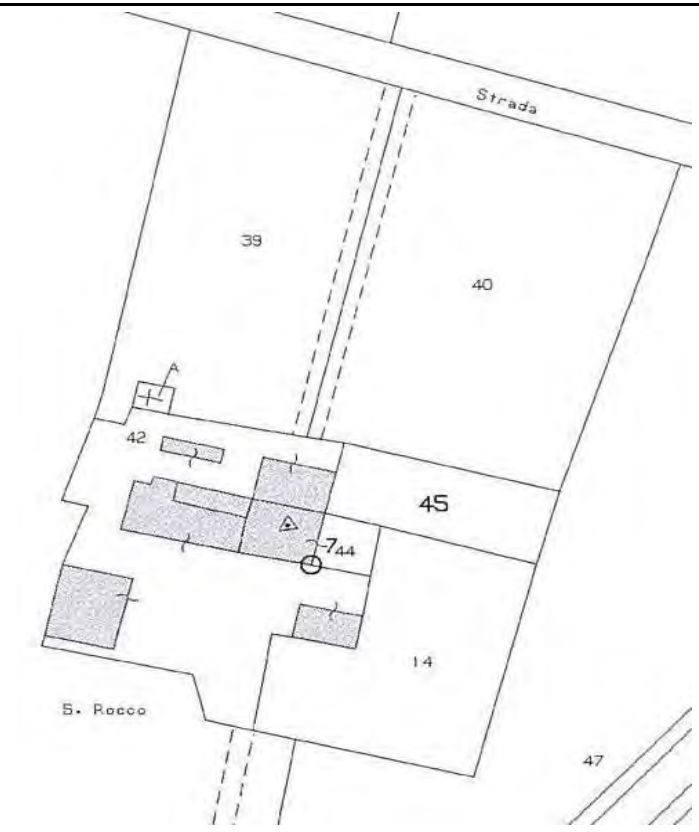
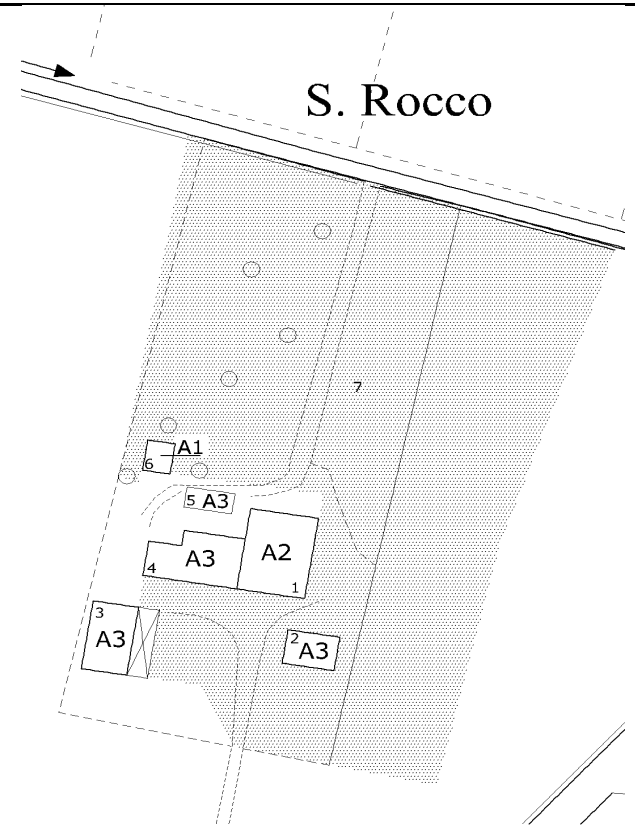

(°) Il patrimonio edilizio non occupato dimensionato in vani e luci portico è rilevato solo per gli insediamenti in parziale attività o dismessi

COMUNE	FOGLIO C.T.R.	FOGLIO N.C.T.		LOCALITA'		INSEDIAMENTO		SCHEDA		RILIEVO FOTOGRAFICO						
PODENZANO	180011	27		PALAZZO DEL VESCOVO		RESIDENZIALE/AGRICOLO		N°	3		S = Interesse storico ed architettonico					
N° unità edilizie		1	2	3	4	5	6	7	8	9	10	11	ESTRATTO CATASTALE			
Tipologia																
Destinazione d'uso	Originaria															
	Attuale															
Datazione														ESTRATTO C.T.R. 		
Consistenza (°)	Alloggi occupati															
	All. non occupati															
Stato di conservazione	Tipologica															
	Fisica															
Elementi Strutturali	N° di piani															
	Muri est. - int.															
	El. orizzontali															
	El. di copertura															
Elementi di finitura ed accessori	Bucature															
	El. decorativi															
	El. accessori															
Spazi esterni	Tipologia													MODALITA' D'INTERVENTO	ARTICOLI R.U.E.	
	Materiali e tessitura													1	A1=Restauro scientifico	Art. 2.7.1 C
Connesso all'agricoltura	SI / NO													2	A2=Restauro e risanamento conservativo	Art. 2.7.1 A - B - D
Grado d'utilizzo	%													3	A2=Restauro e risanamento conservativo	Art. 2.7.1 A - B - D
Modif. rispetto all'impianto orig. Anno / Periodo modifiche	SI / NO													4	A3=Ristrutturazione edilizia	Art. 2.7.1 F
														5	A3=Ristrutturazione edilizia	Art. 2.7.1 F
														6	A1=Restauro scientifico	Art. 2.7.1 C
														7	A3=Ristrutturazione edilizia	Art. 2.7.1 F
														8	A3=Ristrutturazione edilizia	Art. 2.7.1 F
														9	A3=Ristrutturazione edilizia	Art. 2.7.1 F
														10	Spazi verdi e cortilizi di pregio	Art. 2.7.1 I)
														11	Fasce di rispetto all'edificazione esistente (tutela delle visuali)	Inedificabilità
(°) Il patrimonio edilizio non occupato dimensionato in vani e luci portico è rilevato solo per gli insediamenti in parziale attività o dismessi																

COMUNE	FOGLIO C.T.R.	FOGLIO N.C.T.				LOCALITA'				INSEDIAMENTO				SCHEDA		RILIEVO FOTOGRAFICO		
PODENZANO	180012	28				CASCINA ZIVEDO				AGRICOLO				N°	2		S = Interesse storico ed architettonico	
N° unità edilizie		1	2	3	4	5	6	7	8	9	10	11	12	13	14	ESTRATTO CATASTALE		
Tipologia		14	17	14	18	12	27	7	14	18	16	18	14	19	13			
Destinazione d'uso	Originaria	1	1	1	1	1	4	6	1	1	1	1	1	1	6			
	Attuale	1	1	1	1	1	1	6	1	1	1	1	1	1	1			
Datazione		2	2	2	1	1	1	1	1	2	2	2	2	2	1			
Consistenza (°)	Alloggi occupati	5L	1	3L	5L	1	1	2		2L	3L	1LP	6L	5L	3	ESTRATTO C.T.R.		
	All. non occupati																	
Stato di conservazione	Tipologica	1*	1	1	1	1	1	3	1	1	1	1	1	1	1	C.na Zivedo		
	Fisica	1	2	1	2	2	2	1	2	1	1	1	1	1	2			
Elementi Strutturali	N° di piani	1	1	1+	2	2	1+	2	2	1	2	1	1	1	2			
	Muri est. - int.	7	1	2	7	7	7	7	2	8*	2	1	1	1	7			
	El. orizzontali			7*	4	8*	1	1	1/4				7	7*	4			
	El. di copertura	F5	E5	C2	D2	D2	D2	F2	D2	E3	C3	E3	F4	A/C2	A2			
Elementi di finitura ed accessori	Bucature																	
	El. decorativi		**2		**6				**8									
	El. accessori							***7										
Spazi esterni	Tipologia	5	5	5	5	5	5	7	5	5	5	5	5	4	5	1		Art. 2.7.1 A - B
	Materiali e tessitura	Ghiaia	Ghiaia	Ghiaia	Ghiaia	Ghiaia	Ghiaia	Ghiaia	Ghiaia	Ghiaia	Ghiaia	Ghiaia	Ghiaia	Ghiaia	Ghiaia	2	A3=Ristrutturazione edilizia	Art. 2.7.1 I (demolizione)
Connesso all'agricoltura	SI / NO	SI	NO	SI	SI	SI	SI	NO	SI	SI	SI	SI	SI	SI	NO	3	A3=Ristrutturazione edilizia	Art. 2.7.1 F
Grado d'utilizzo	%	25		75	25	25	25		100	100	100	100	100	25		4	A3=Ristrutturazione edilizia	Art. 2.7.1 F
Modif. rispetto all'impianto orig.	SI / NO	NO	NO	NO	NO	NO	NO	SI	NO	NO	NO	NO	NO	NO	NO	5	A3=Ristrutturazione edilizia	Art. 2.7.1 F
Anno / Periodo modifiche																6	A1=Restauro scientifico	Art. 2.7.1 C
																7	A2=Restauro e risanamento conservativo	Art. 2.7.1 A - B - D
																8	A3=Ristrutturazione edilizia	Art. 2.7.1 F
																9	A3=Ristrutturazione edilizia	Art. 2.7.1 F
																10	A3=Ristrutturazione edilizia	Art. 2.7.1 F
																11	A3=Ristrutturazione edilizia	Art. 2.7.1 F
																12		Art. 2.7.1 A - B
																13	A3=Ristrutturazione edilizia	Art. 2.7.1 F
																14	A3=Ristrutturazione edilizia	Art. 2.7.1 F
																15	Spazi verdi e cortilizi di pregio	Art. 2.7.1 I

(°) Il patrimonio edilizio non occupato dimensionato in vani e luci portico è rilevato solo per gli insediamenti in parziale attività o dismessi

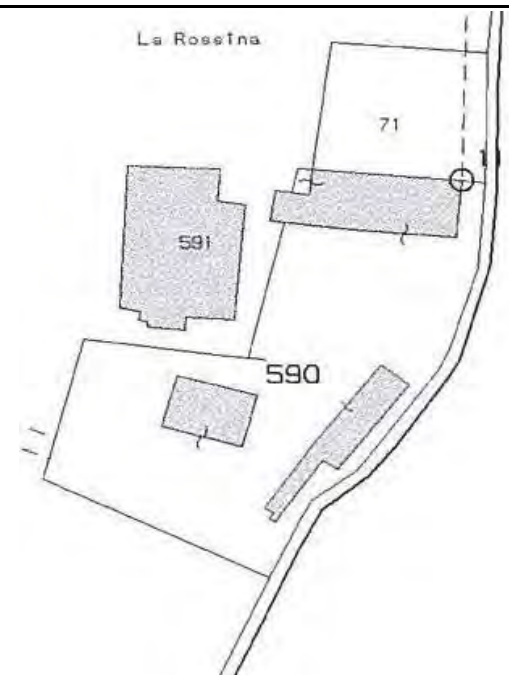
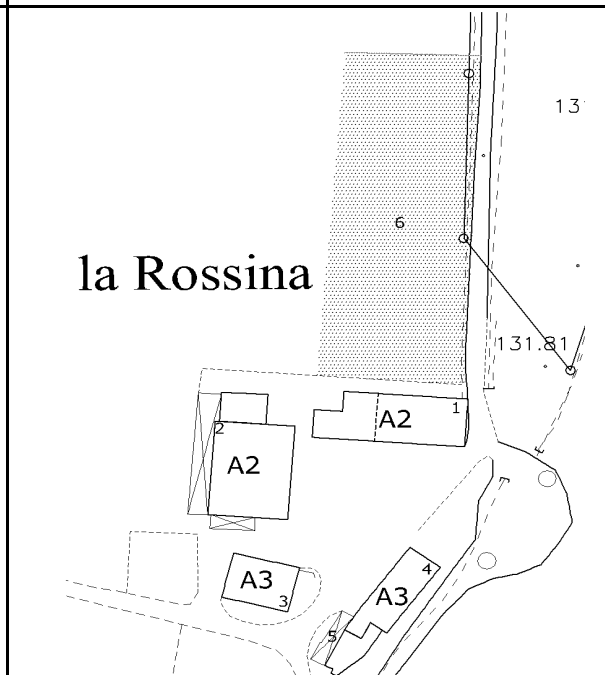


COMUNE	FOGLIO C.T.R.	FOGLIO N.C.T.						LOCALITA'	INSEDIAMENTO	SCHEDA		RILIEVO FOTOGRAFICO
PODENZANO	180012	32						SAN ROCCO	RESIDENZIALE/AGRICOLO	N°	1	
N° unità edilizie		1	2	3	4	5	6	ESTRATTO CATASTALE		ESTRATTO C.T.R.		
Tipologia		8	15	14	12	16	26					
Destinazione d'uso	Originaria	6	1	1	6	1	4					
	Attuale	6	1	1	6	1	1					
Datazione		1	1	2	1	2	1					
Consistenza (°)	Alloggi occupati	1	2L		1	2L						
	All. non occupati	1		3L	1							
Stato di conservazione	Tipologica	1	1	1	2	1	1					
	Fisica	1	1	1	1	1	2					
Elementi Strutturali	N° di piani	2	2+	2+	2	1	1					
	Muri est. - int.	1	2	2	1	1/2	4					
	El. orizzontali	4	4	4	4							
	El. di copertura	E2	C2	C2	D2	D2	B2*					
Elementi di finitura ed accessori	Bucature						*6	1	A2=Restauro e risanamento conservativo	Art. 2.7.1 A - B - D		
	El. decorativi	**1		**3			**6	2	A3=Ristrutturazione edilizia	Art. 2.7.1 F		
	El. accessori	***1			***4			3	A3=Ristrutturazione edilizia	Art. 2.7.1 F		
Spazi esterni	Tipologia	1/3	5	5	5	5	5	4	A3=Ristrutturazione edilizia	Art. 2.7.1 F		
	Materiali e tessitura	Ghiaia	Ghiaia	Ghiaia	Ghiaia	Ghiaia	Ghiaia	5	A3=Ristrutturazione edilizia	Art. 2.7.1 F		
Connesso all'agricoltura	SI / NO	NO	Si	Si	NO	NO	NO	6	A1=Restauro scientifico	Art. 2.7.1 C		
Grado d'utilizzo	%		50	50				7	Spazi verdi e cortilizi di pregio	Art. 2.7.1 I		
Modif. rispetto all'impianto orig.	SI / NO	Si*	Si*	Si*	Si*	Si*	NO	(6) B2* ristrutturazione tetto oratorio nel 1984; (1) **1 ingresso decorato con portali in rilievo; (1) ***1 pozzo nel cortile retrostante; (3) **3 bucature a gelosia; (4) ***4 portico con forno a legna originale; (6) *6 finestra ovale; (6) **6 cornici, portali e resti di affreschi interni; Si* ristrutturazione avvenuta nel 1979-80				
Anno / Periodo modifiche												

(°) Il patrimonio edilizio non occupato dimensionato in vani e luci portico è rilevato solo per gli insediamenti in parziale attività o dismessi


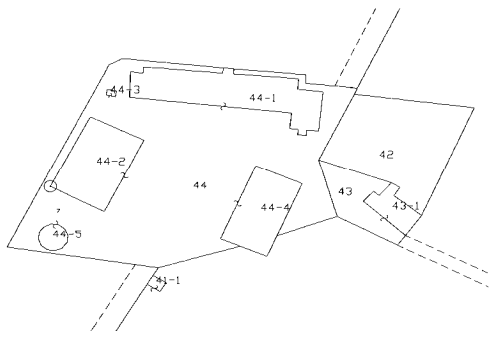
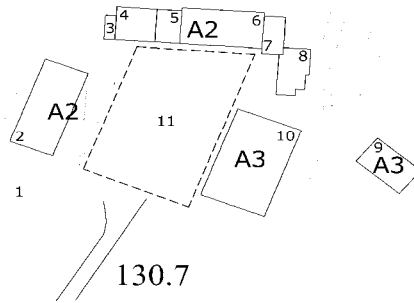
COMUNE	FOGLIO C.T.R.	FOGLIO N.C.T.		LOCALITA'	INSEDIAMENTO	SCHEDA		
PODENZANO	180054	40		ROSSINA	AGRICOLO DISMESSO	N°	5	A = Valore Ambientale

RILIEVO FOTOGRAFICO


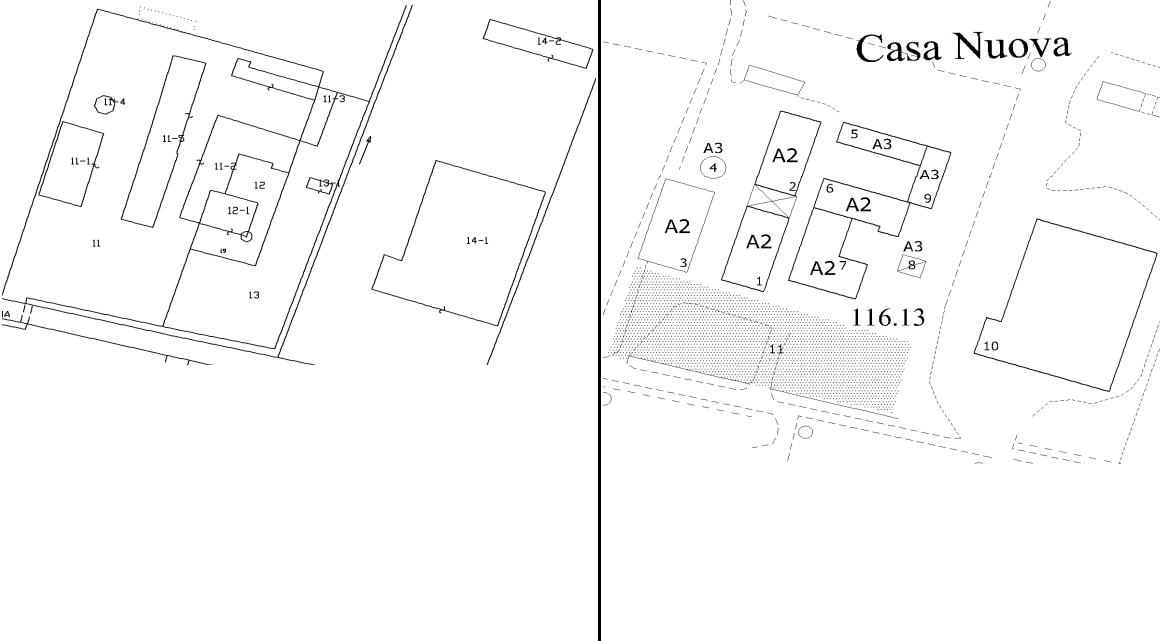
N° unità edilizie	1	1	2	3	4	5	ESTRATTO CATASTALE	ESTRATTO C.T.R.
		Valore Amb.						
Tipologia	13	13	14	16	18,19	17		
Destinazione d'uso	Originaria	1	1	1	1	1	1	
	Attuale	1	1 non in uso	1 non in uso	1	1 non in uso	1 non in uso	
Datazione	2	1	2	2	2	2		
Consistenza (°)	Alloggi occupati	1				1		
	All. non occupati	/	1	4	3	2		
Stato di conservazione	Tipologica	2	2	2	2	2	2	
	Fisica	2,3	2,3	2	2	2,3	3	
Elementi Strutturali	N° di piani	2	2	2		2	2	
	Muri est. - int.	1,7	7	2	1,7	1,7	7	
	El. orizzontali	5	5	5		3	2	1 A2=Restauro e risanamento conservativo
	El. di copertura	D2	FD2	C2 eternit	C2	C2	D2	2 A2=Restauro e risanamento conservativo
Elementi di finitura ed accessori	Bucature							3 A2=Restauro e risanamento conservativo
	El. decorativi		portico fronte					4 A3=Ristrutturazione edilizia
	El. accessori							5 A3=Ristrutturazione edilizia
Spazi esterni	Tipologia	4,5	4,5	4,5	4,5	4,5	4,5	6 Spazi cortilizi da tutelare
	Materiali e tessitura	1	1	1	1	1	1	
Connesso all'agricoltura	SI / NO	no	no	no	si	no	no	
Grado d'utilizzo	%	100	0	0	100	30	0	
Modif. rispetto all'impianto orig.	SI / NO	no	no	si	no	no	no	
Anno / Periodo modifiche		abitata da lavoratori albanesi						fabbricato nr. 4 piano terra rimessa primo piano fienile



(°) Il patrimonio edilizio non occupato dimensionato in vani e luci portico è rilevato solo per gli insediamenti in parziale attività o dismessi

COMUNE	FOGLIO C.T.R.	FOGLIO N.C.T.											LOCALITA'	INSEDIAMENTO	SCHEDA			RILIEVO FOTOGRAFICO																		
PODENZANO	180054	41											COSTA DI ALTOE'	AGRICOLO DISMESSO	N°	4	A = Valore Ambientale																			
N° unità edilizie		1	2	3	4	4	5	6	7	8	9	10	ESTRATTO CATASTALE			ESTRATTO C.T.R.																				
		silos		pozzo			casa bracc.	casa padronale	stallino	pollaio forno	casa																									
Tipologia		32	14	32	18	16	13	11	17	17	12	18																								
Destinazione d'uso	Originaria	1	1	1	1	1	1	1	1	1	2	1	MODALITA' D'INTERVENTO			ARTICOLI R.U.E.																				
		1 non in uso	1 non in uso	1	1 non in uso	1 non in uso	6	1 non in uso	1 non in uso	1 non in uso	1 non in uso	1																								
Datazione		2	2	2	1	1	1	1	1	1	2	2								1 A3=Ristrutturazione edilizia 2 A2=Restauro e risanamento conservativo 3 A2=Restauro e risanamento conservativo 4 A2=Restauro e risanamento conservativo 5 A2=Restauro e risanamento conservativo 6 A2=Restauro e risanamento conservativo 7 A2=Restauro e risanamento conservativo 8 A2=Restauro e risanamento conservativo 9 A3=Ristrutturazione edilizia 10 A3=Ristrutturazione edilizia 11 Fasce di rispetto all'edificazione esistente			Art. 2.7.1 I Art. 2.7.1 A - B - D Art. 2.7.1 A - B - D Art. 2.7.1 A - B - D Art. 2.7.1 A - B - D Art. 2.7.1 A - B - D Art. 2.7.1 A - B - D Art. 2.7.1 A - B - D Art. 2.7.1 I Art. 2.7.1 I Inedificabilità													
Consistenza (°)							1																			* verificare non si è potuti entrare bordatura solaio mattoni faccia vista tra stalla e portico										
	All. non occupati	/	3	/	2	2	/	2	2	/	1	3																								
Stato di conservazione	Fisica	2	2	2,3	3	2,3	2,3	2,3	2	2	3	2																	11 Fasce di rispetto all'edificazione esistente Inedificabilità							
		2	2	2,3	3	2,3	2,3	2,3	2	2,3	3	2																								
Elementi Strutturali	Muri est. - int.	3	2		2		2	3	2	1	2	2																				11 Fasce di rispetto all'edificazione esistente Inedificabilità				
		1	7		1	7	1,7	7	2	1,2	7	1																								
Elementi di finitura ed accessori	El. decorativi	5	6 a volta		5		1 p.t. 4 p.p.	4		5	5								11 Fasce di rispetto all'edificazione esistente Inedificabilità																	
		E	C2	D2	D2	C2	F2	D2*	D2	D2	A2	E3																								
Spazi esterni	Tipologia	4,5	4,5	4,5	4,5	4,5	4,5	4,5	4,5	4,5	4,5	4,5																							11 Fasce di rispetto all'edificazione esistente Inedificabilità	
		1	1	1	1	1	1	1	1	1	1	1																								
Connesso all'agricoltura	SI / NO	no	no	no	no	no	no	no	no	no	no	no	11 Fasce di rispetto all'edificazione esistente Inedificabilità																							
Grado d'utilizzo		0	0	0	garage	0	100	0	0	0	0	50																								
Modif. rispetto all'impianto	SI / NO	no	no	no	no	no	si	no	no	no	no	si				11 Fasce di rispetto all'edificazione esistente Inedificabilità																				
Anno / Periodo modifiche								+ portico				tetto crollato																								
																						9 A3=Ristrutturazione edilizia Art. 2.7.1 I														
																						10 A3=Ristrutturazione edilizia Art. 2.7.1 I														
																						11 Fasce di rispetto all'edificazione esistente Inedificabilità														

(°) Il patrimonio edilizio non occupato dimensionato in vani e luci portico è rilevato solo per gli insediamenti in parziale attività o dismessi

COMUNE	FOGLIO C.T.R.	FOGLIO N.C.T.										LOCALITA'	INSEDIAMENTO	SCHEDA		RILIEVO FOTOGRAFICO
PODENZANO	180051	43										CASCINA NUOVA	AGRICOLO DISMESSO	N°	1	
N° unità edilizie		1	2	3	4	5	6	7	8	9	10	ESTRATTO CATASTALE		ESTRATTO C.T.R.		
		portico	stalla	stalla	silos	pollai	casa	casa		pollaio	stalla					
Tipologia		16	14	14	32	17	12	11	17	17	31					
Destinazione d'uso	Originaria	1	1	1	1	1	1	1	1	1	1					
	Attuale	1	1 non in uso	1 non in uso	1 non in uso	1 non in uso	1 non in uso	1 non in uso	1 non in uso	1 non in uso	1 non in uso					
Datazione		2	2	2	2	2	1	2	2	2	2					
Consistenza (°)	Alloggi occupati															
	All. non occupati	4	4	4			5	2,3			7					
Stato di conservazione	Tipologica	2	2	2	2	3	3	3	2	3	2					
	Fisica	2,3	3	2,3	2,3	2	2,3	2,3	2,3	2,3						
Elementi Strutturali	N° di piani	2	2	2		2	2	3	2,3	1						
	Muri est. - int.	1,7 pilastri	7	7	blocchi	1	7	7	1	1	blocchi					
	El. orizzontali		6	6		5	3	4*								
	El. di copertura	C2 D3	C2	C2	F	D2	D2*	D2*	D2	D3	c.a. pref. eternit					
Elementi di finitura ed accessori	Bucature											1	A2=Restauro e risanamento conservativo	Art. 2.7.1 A - B - D		
	El. decorativi		corsi altern. mattoni sassi	corsi altern. mattoni sassi									2	A2=Restauro e risanamento conservativo	Art. 2.7.1 A - B - D	
	El. accessori												3	A2=Restauro e risanamento conservativo	Art. 2.7.1 A - B - D	
Spazi esterni	Tipologia	5	5	5	4	4	4	4,5,7		4		4	A3=Ristrutturazione edilizia	Art. 2.7.1 I		
	Materiali e tessitura	1	1	1	1	1	1	1	1	1		5	A3=Ristrutturazione edilizia	Art. 2.7.1 I		
Connesso all'agricoltura	SI / NO	si	no	no	no	no	no	no	no	no	si	6	A2=Restauro e risanamento conservativo	Art. 2.7.1 A - B - D		
Grado d'utilizzo	%	100	0	0	0	50	0	0	0	0	50	7	A2=Restauro e risanamento conservativo	Art. 2.7.1 A - B - D		
Modif. rispetto all'impianto orig.	SI / NO	no	no	no	no	no	no	no	no	no	no	8	A3=Ristrutturazione edilizia	Art. 2.7.1 I		
Anno / Periodo												9	A3=Ristrutturazione edilizia	Art. 2.7.1 I		
* verificare non si è potuti entrare - bordatura solaio mattoni faccia vista tra stalla e portico												10		Art. 2.7.1 A - B		
												11	Fasce di rispetto all'edificazione esistente	Inedificabilità		

(°) Il patrimonio edilizio non occupato dimensionato in vani e luci portico è rilevato solo per gli insediamenti in parziale attività o dismessi

COMUNE	FOGLIO C.T.R.	FOGLIO N.C.T.										LOCALITA'	INSEDIAMENTO	SCHEDA		
PODENZANO	180054	45										CA' MATTA	AGRICOLO	N°	1	A = Valore Ambientale
N° unità edilizie		1	2	3	4	5	6	7	8	9	10	ESTRATTO CATASTALE		ESTRATTO C.T.R.		
		portico	stalla	portico	capannone	stalla	stalla	stalla	portico	portico	casa					
Tipologia		16	14	16	31	32	32	14	16	16	12					
Destinazione d'uso		Originaria	1	1	1	1	1	1	1	1	1					1_6
		Attuale	1	6	6	1	1	1	1	1	1					6
Datazione		2	2	2	2	2	1	2	2	2	2					
Consistenza (°)		Alloggi occupati														
		All. non occupati	3	4	3	5	8		4	4						
Stato di conservazione		Tipologica	2	2	2	2	2	2_3	2	2	2					1
		Fisica	2	1_2			2_3	2	2	2	1					
Elementi Strutturali		N° di piani		2					2							1
		Muri est. - int.	2	7	1	1	1	1	1_7	2	2					6
		El. orizzontali		5		ca prefab				1						
		El. di copertura	C2	3	B3	CA + eternit	eternit	3	C2	D2	B3	3				
Elementi di finitura ed accessori		Bucature										1	A3=Ristrutturazione edilizia	Art. 2.7.1 I		
		El. decorativi		corsi altern. mattoni sassi						corsi altern. mattoni sassi			2	A2=Restauro e risanamento conservativo	Art. 2.7.1 A - B - D	
		El. accessori											3	A2=Restauro e risanamento conservativo	Art. 2.7.1 A - B - D	
Spazi esterni		Tipologia	5	5	4	4	4	4	5	5	5	3_5	4			
		Materiali e tessitura	ghiaia	ghiaia	ghiaia	ghiaia	ghiaia	ghiaia	ghiaia	ghiaia	ghiaia	ghiaia	ghiaia	5		
Connesso all'agricoltura		SI / NO	si	si	si	si	si	si	si	si	si	si	6			
Grado d'utilizzo		%	100	100	100	100	100	100	100	100	100	100	7	A2=Restauro e risanamento conservativo	Art. 2.7.1 A - B - D	
Modif. rispetto all'impianto		SI / NO	NO	SI	SI	NO	NO	NO	SI	NO	NO	SI	8	A2=Restauro e risanamento conservativo	Art. 2.7.1 A - B - D	
Anno / Periodo													9	A2=Restauro e risanamento conservativo	Art. 2.7.1 A - B - D	
													10	A2=Restauro e risanamento conservativo	Art. 2.7.1 A - B - D	
													11			
													12	Spazi cortilizi da tutelare	Art. 2.7.1 I)	
												*Bordatura solaio mattoni faccia vista tra stalla e portico				

(°) Il patrimonio edilizio non occupato dimensionato in vani e luci portico è rilevato solo per gli insediamenti in parziale attività o dismessi