











Legenda

Vulnerabilità degli acquiferi



Attività antropiche potenzialmente inquinanti

-  Distributore di carburante
-  Aree sottoposte a bonifica
-  Allevamento suinicolo
-  Allevamento bovino
-  Pozzi per idrocarburi Agip dismessi
-  Pozzi per idrocarburi ENI in produzione
-  Aree autorizzate allo spandimento di liquami zootecnici

Classe di vulnerabilità idrogeologica

-  ALTA - Ripiani alluvionali antichi caratterizzati dalla continua presenza di suoli limoso argillosi ed argillosi sottendenti sedimenti limoso argillosi confinanti acquiferi ghiaioso sabbiosi a matrice argillosa. Falda confinata localmente libera.
-  ELEVATA - Zona della fascia a meandri del torrente Nure costituita da depositi sabbioso ghiaioso permeabili con ridotta copertura di suolo; Zone ad elevata sensibilità in quanto idraulicamente connesse agli acquiferi superficiali.
-  MOLTO ELEVATA - Zone situate all'interno dell'alveo attuale del torrente Nure caratterizzata dall'affioramento in superficie di materiale ghiaioso grossolano con elevato coefficiente di permeabilità; Zone ad elevata sensibilità in quanto strettamente connesse idraulicamente agli acquiferi superficiali.

Cartografia di base

-  Limite amministrativo del territorio Comunale
-  Cartografia di base - linee



PROVINCIA DI PIACENZA
COMUNE DI PODENZANO

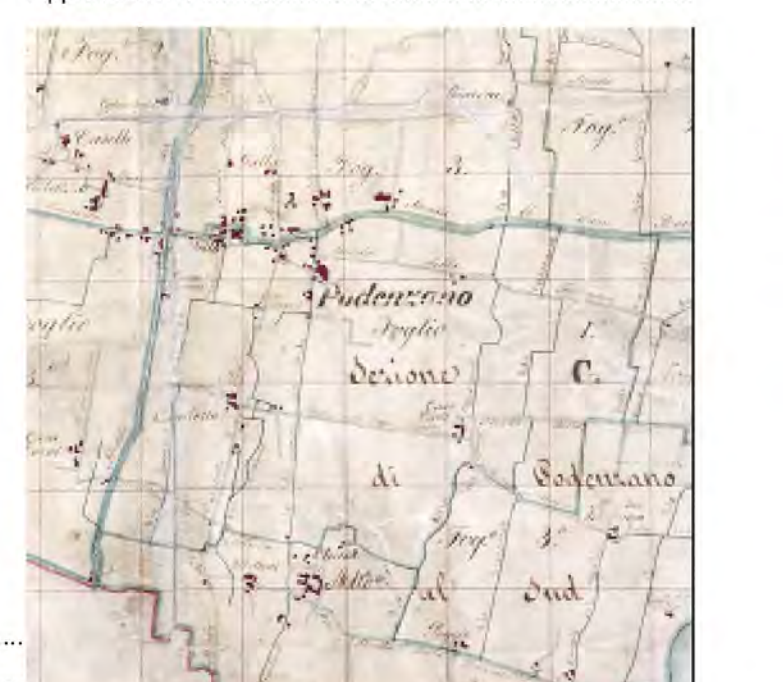
PIANO STRUTTURALE COMUNALE L.R. 20/2000

QUADRO CONOSCITIVO
 Carta della vulnerabilità degli acquiferi 1:10.000

PSC QC B06

Scala 1:10.000
 Dott. Arch. Benito Dodi - coordinatore
 Dott. Ing. Livio Rossi
 Dott. Arch. Piergiuseppe Ferrari Agradi - Ufficio di Piano
 Dott. Arch. Paolo Bellingeri - Ufficio di Piano
 Dott. Geol. Gabriele Corbelli
 Dott. Agr. Stefano Sotari
 Dott. Arch. Andrea Arnesini - Collaboratore
 Per la parte socio-economica
 Carmen Parenti - Ufficio del Commercio

Adozione:
 Approvazione:



Il Sindaco:
 Il Segretario: