



PROVINCIA DI PIACENZA
COMUNE DI PODENZANO

PIANO STRUTTURALE COMUNALE

L.R. 20/2000

QUADRO CONOSCITIVO
Carte del Catasto Napoleonico

QC C ALL 02 Flussi di traffico

Dott. Arch. Benito Dodi - coordinatore
Dott. Ing. Livio Rossi
Dott. Arch. Pierguido Ferrari Agradi - Ufficio di Piano
Dott. Arch. Paolo Bellingeri - Ufficio di Piano
Dott. Geol. Gabriele Corbelli
Dott. Agr. Stefano Solari
Dott. Arch. Andrea Anselmi - Collaboratore
Per la parte socio-economica
Carmen Parenti - Ufficio del Commercio

Adozione:

Approvazione:



Il Sindaco:

Il Segretario:



PROVINCIA DI PIACENZA
COMUNE DI PODENZANO

PIANO STRUTTURALE COMUNALE

QUADRO CONOSCITIVO

Flussi di traffico

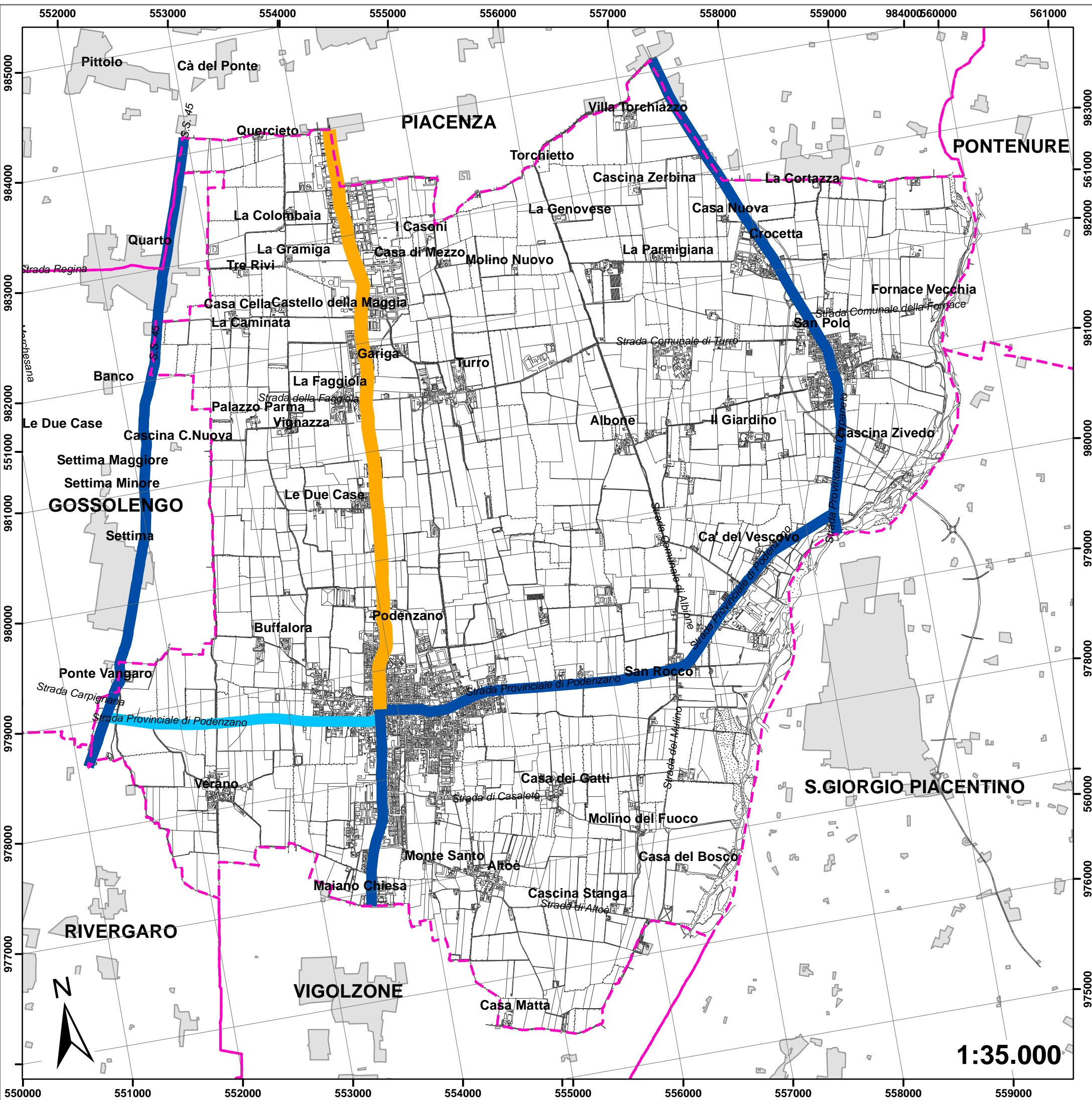
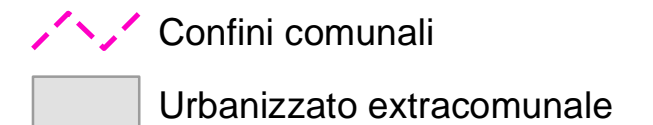
PSC
QC C ALL02

FLUSSO DI AUTOVEICOLI - ANNO BASE

numero di autoveicoli 07.00 - 09.00



CARTOGRAFIA DI BASE



1:35.000



PROVINCIA DI PIACENZA
COMUNE DI PODENZANO

PIANO STRUTTURALE COMUNALE

QUADRO CONOSCITIVO

Flussi di traffico

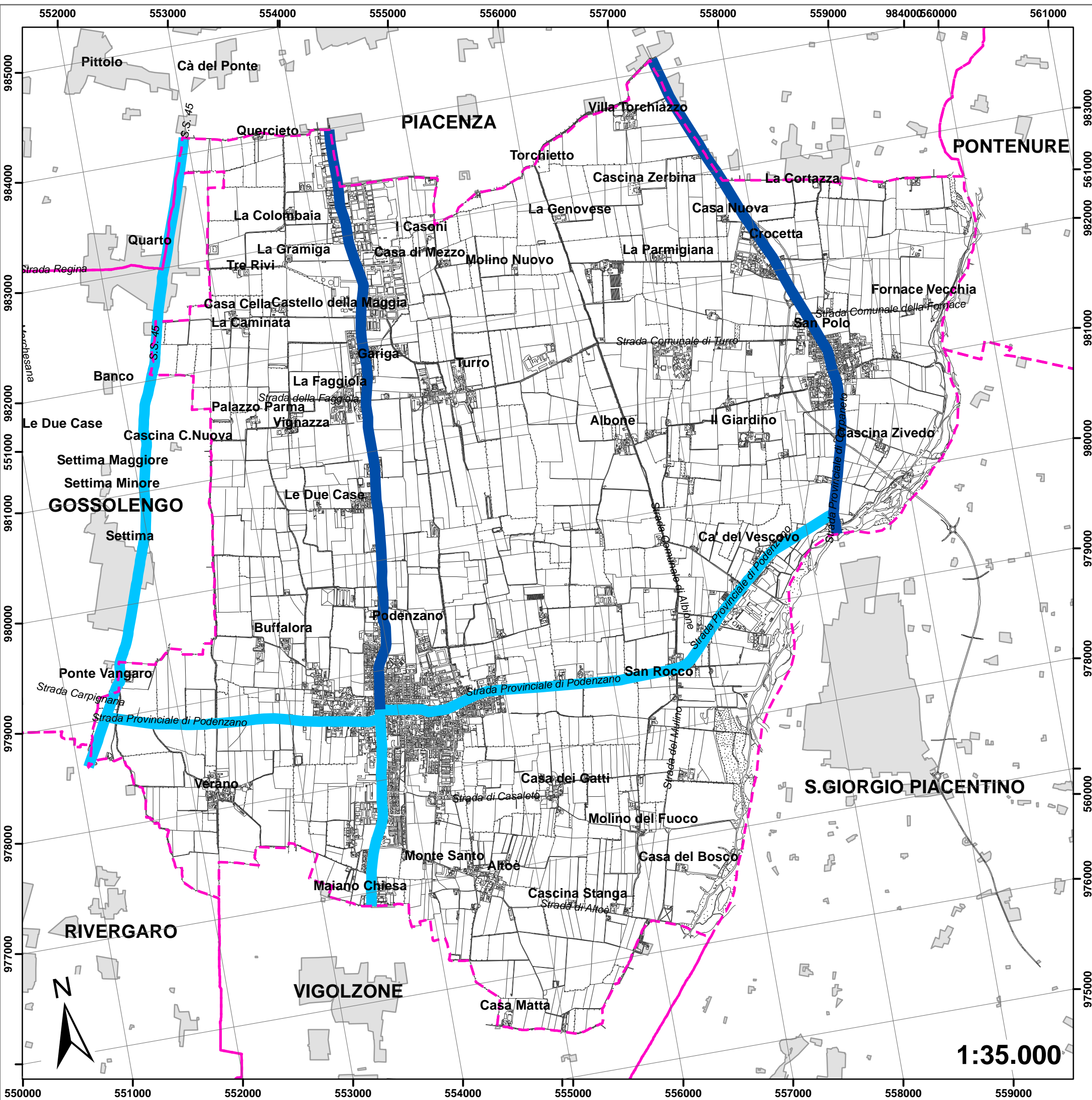
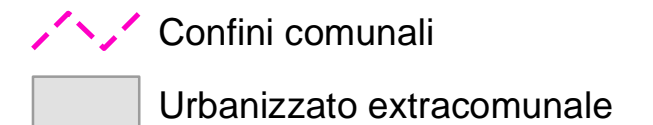
PSC
QC C ALL02

FLUSSO DI AUTOVEICOLI - ANNO BASE

numero di veicoli merci 07.00 - 09.00



CARTOGRAFIA DI BASE



1:35.000



PROVINCIA DI PIACENZA
COMUNE DI PODENZANO

PIANO STRUTTURALE COMUNALE

QUADRO CONOSCITIVO

Flussi di traffico

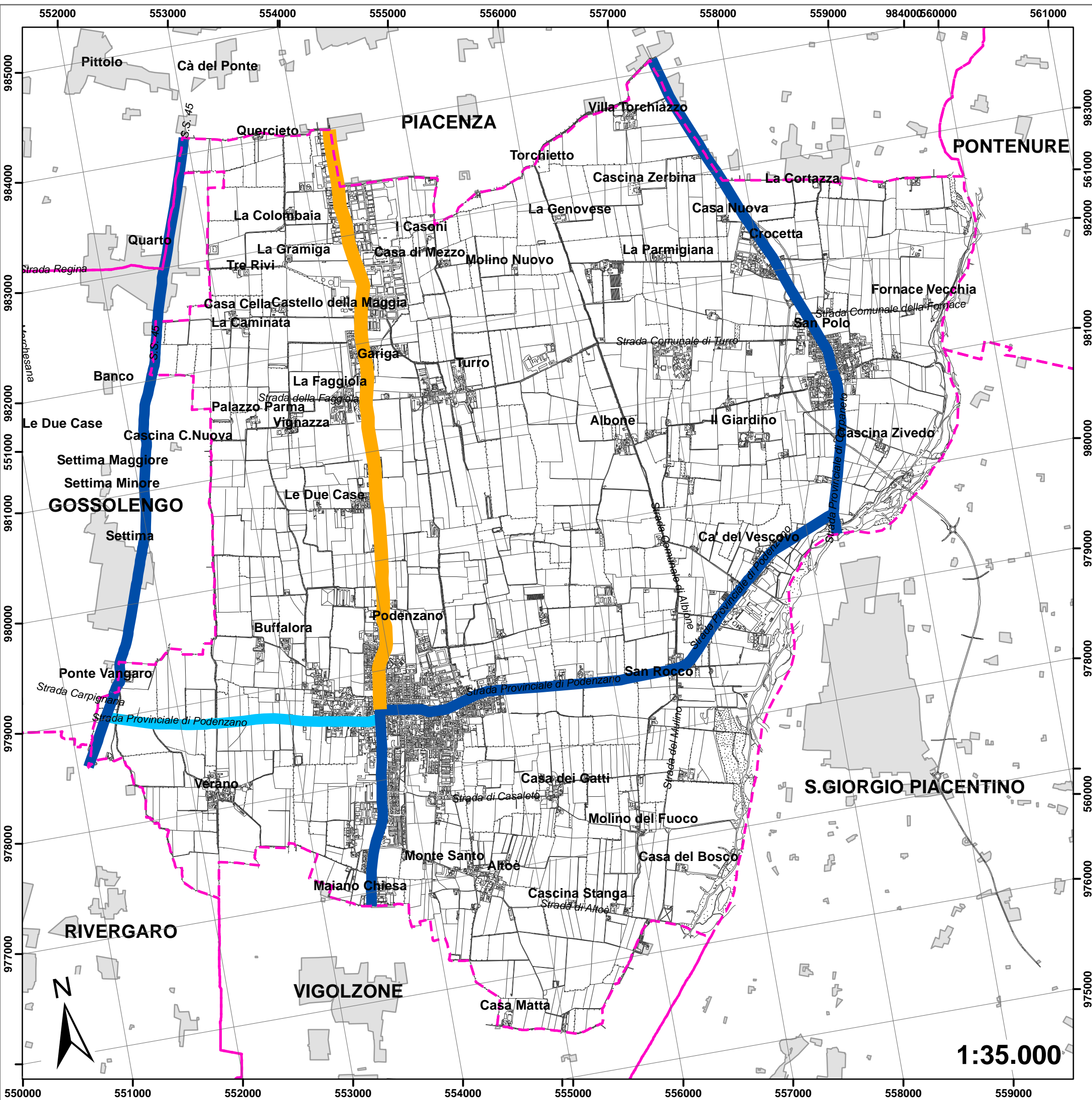
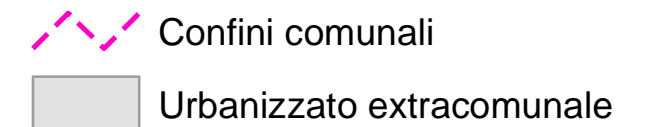
PSC
QC C ALL02

FLUSSO DI AUTOVEICOLI - SCENARIO DI RIFERIMENTO

numero di autoveicoli 07.00 - 09.00



CARTOGRAFIA DI BASE



1:35.000



PROVINCIA DI PIACENZA
COMUNE DI PODENZANO

PIANO STRUTTURALE COMUNALE

QUADRO CONOSCITIVO

Flussi di traffico

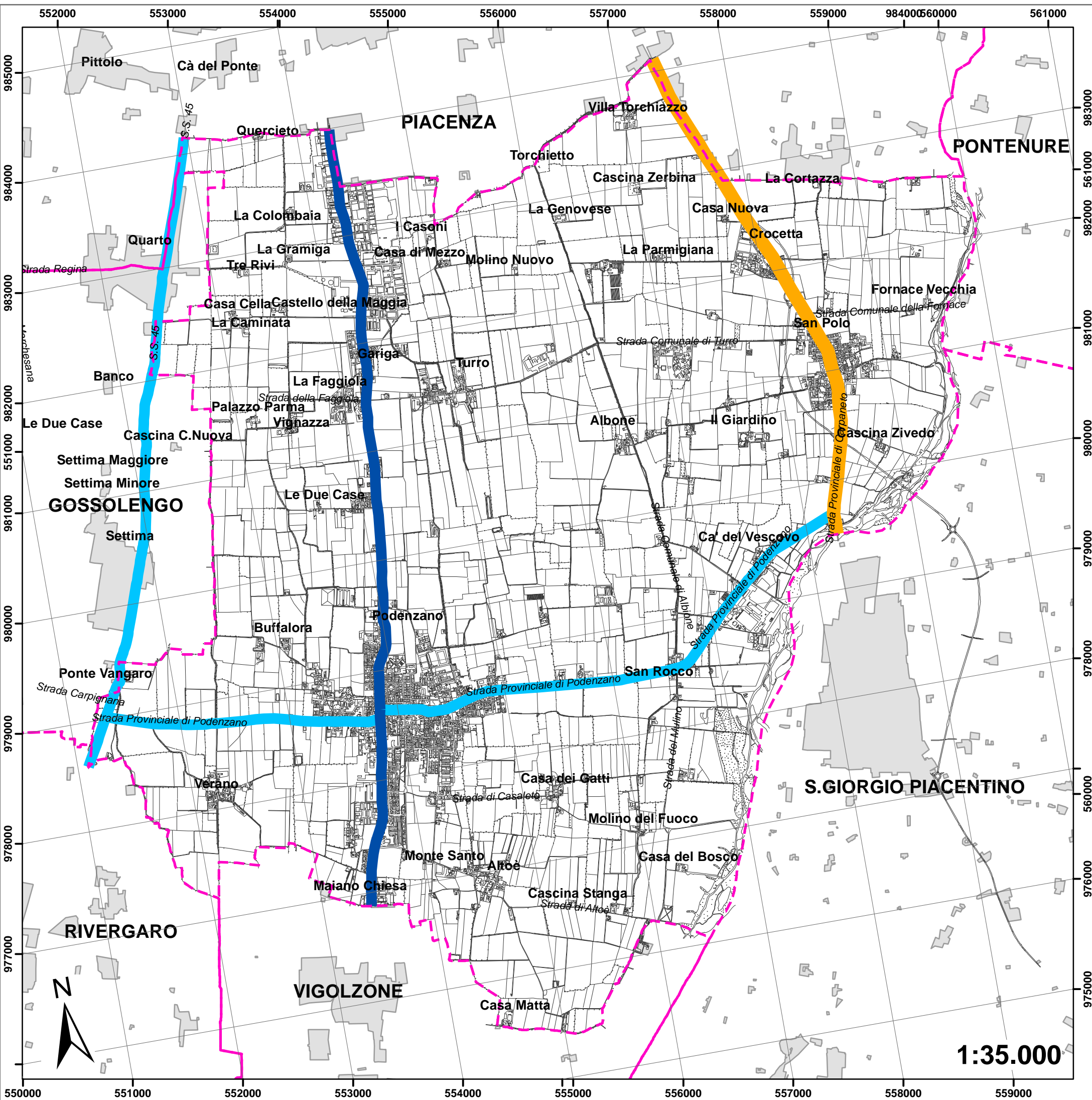
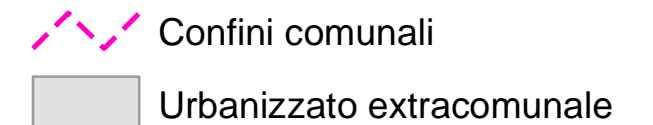
PSC
QC C ALL02

FLUSSO DI AUTOVEICOLI - SCENARIO DI RIFERIMENTO

numero di veicoli merci 07.00 - 09.00



CARTOGRAFIA DI BASE





PROVINCIA DI PIACENZA
COMUNE DI PODENZANO

PIANO STRUTTURALE COMUNALE

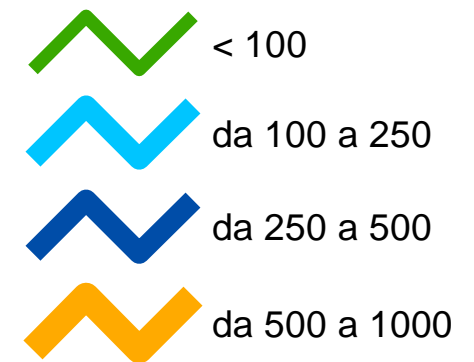
QUADRO CONOSCITIVO

Flussi di traffico

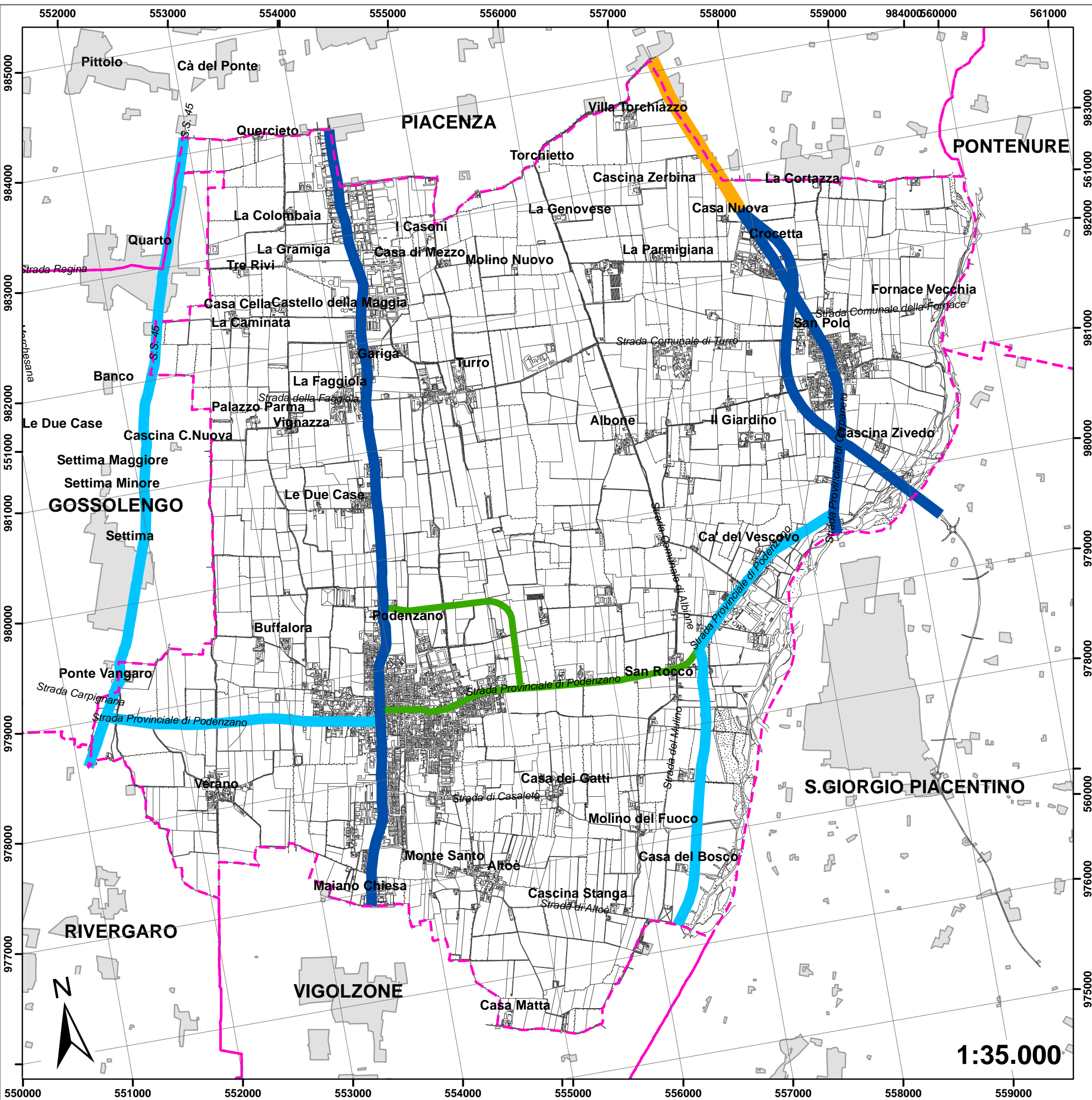
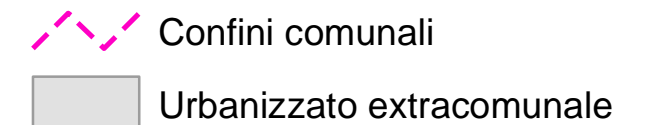
PSC
QC C ALL02

SCENARIO DI MASSIMA INFRASTRUTTURAZIONE

numero di veicoli merci 07.00 - 09.00



CARTOGRAFIA DI BASE



1:35.000



PROVINCIA DI PIACENZA
COMUNE DI PODENZANO

PIANO STRUTTURALE COMUNALE

QUADRO CONOSCITIVO

Flussi di traffico

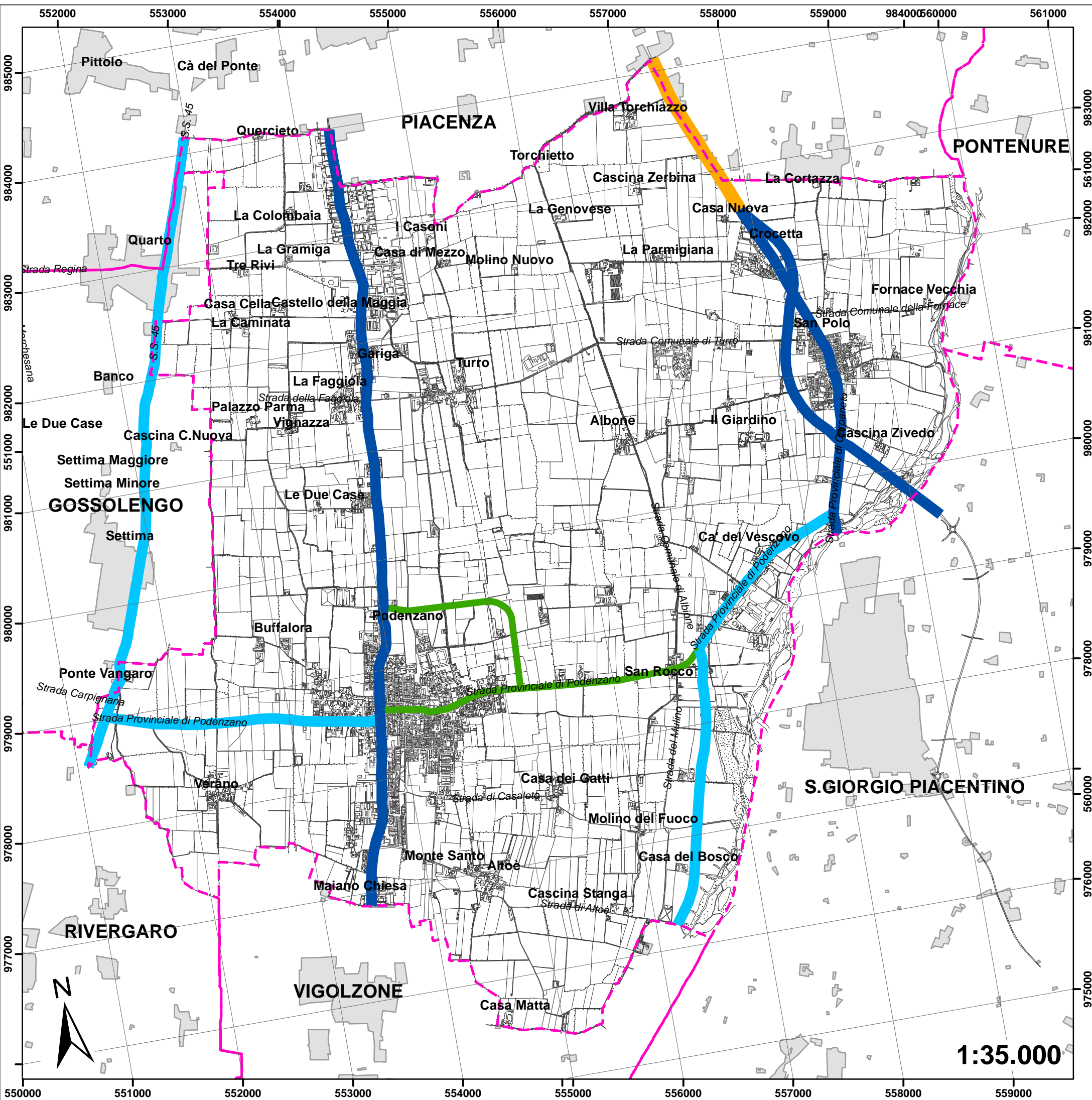
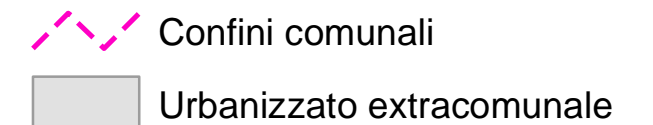
PSC
QC C ALL02

SCENARIO DI MASSIMA INFRASTRUTTURAZIONE

numero di veicoli merci 07.00 - 09.00



CARTOGRAFIA DI BASE



1:35.000



PROVINCIA DI PIACENZA
COMUNE DI PODENZANO

PIANO STRUTTURALE COMUNALE

QUADRO CONOSCITIVO

Flussi di traffico

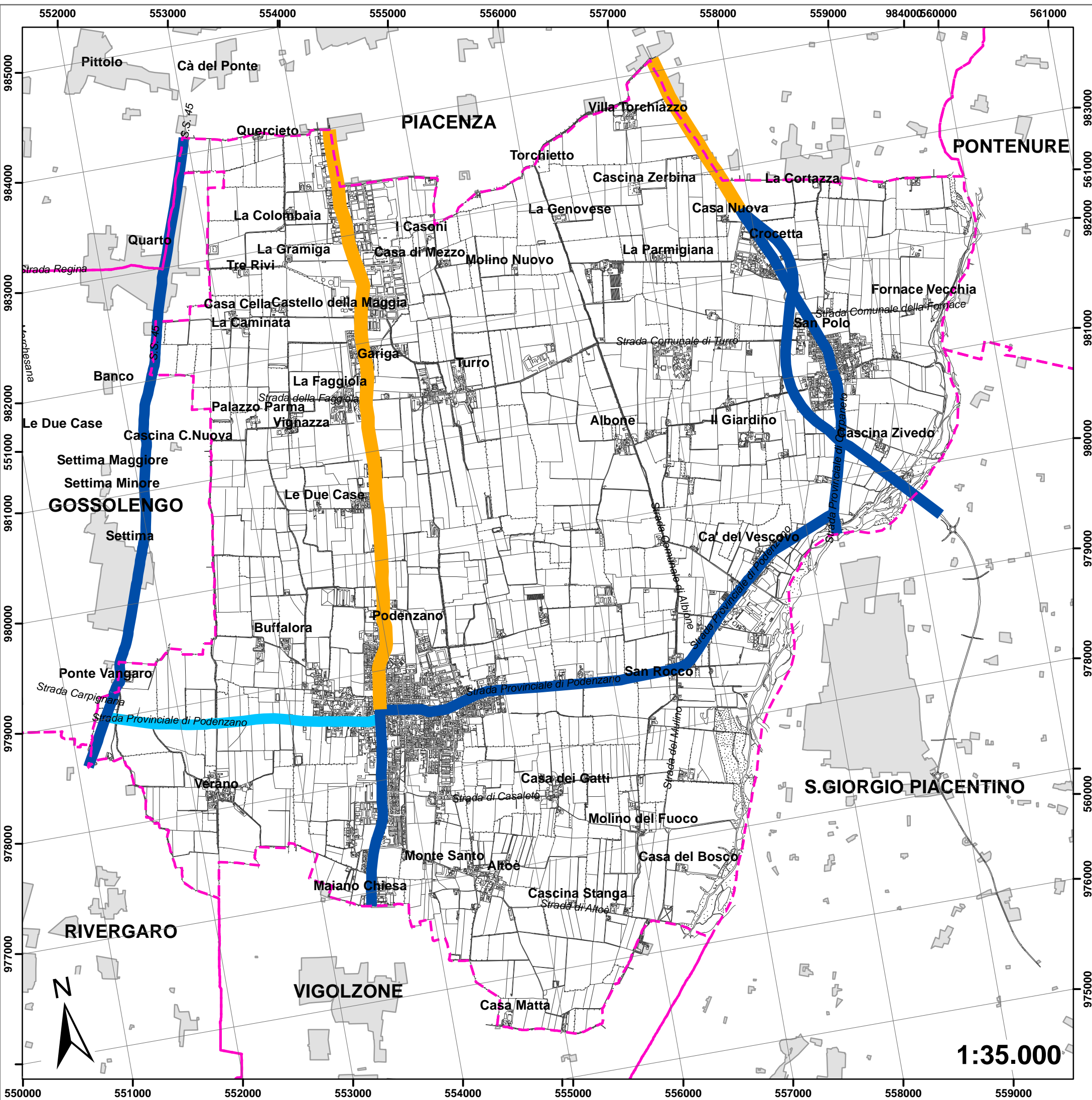
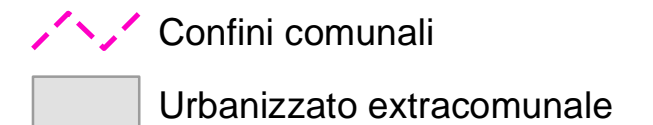
PSC
QC C ALL02

FLUSSO DI AUTOVEICOLI - RIQUALIFICAZIONE ASSE PEDEMONTANO

numero di veicoli merci 07.00 - 09.00



CARTOGRAFIA DI BASE



1:35.000



PROVINCIA DI PIACENZA
COMUNE DI PODENZANO

PIANO STRUTTURALE COMUNALE

QUADRO CONOSCITIVO

Flussi di traffico

PSC
QC C ALL02

FLUSSO DI AUTOVEICOLI - RIQUALIFICAZIONE ASSE PEDEMONTANO

numero di veicoli merci 07.00 - 09.00



CARTOGRAFIA DI BASE

