

MICROZONAZIONE SISMICA

Carta di microzonazione sismica

Livello 2 - FA






SI 0,5 - 1,5 s

scala 1:10.000
 Regione Emilia-Romagna
 Comune di Podenzano




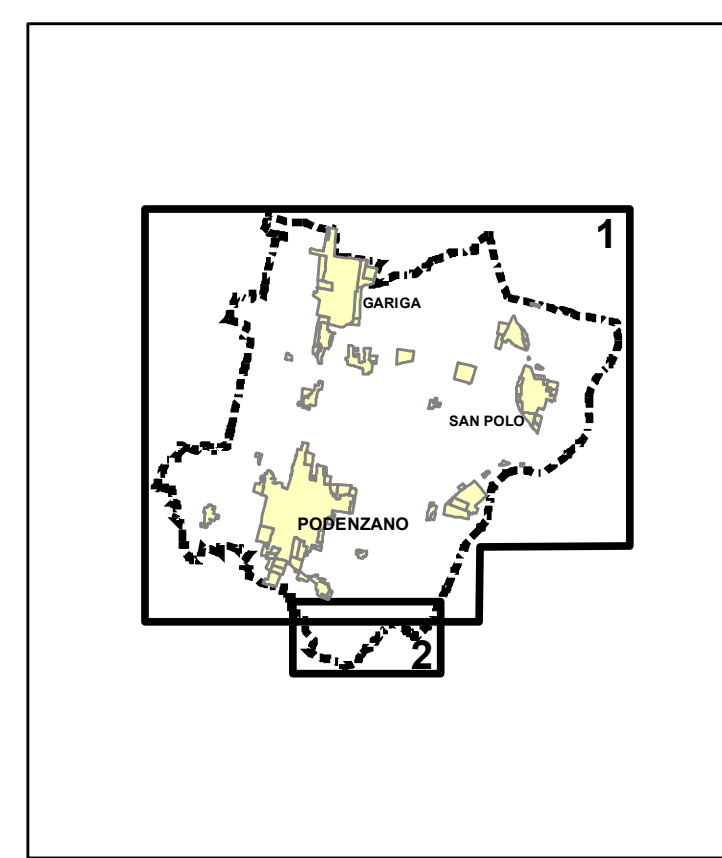
Regione	Soggetto realizzatore	Data
REGIONE EMILIA-ROMAGNA	Dr. Geol. Gabriele Corbelli	Maggio 2018
		Tavola
		9

Legenda

-  Confine comunale
-  Territorio urbanizzato
-  Territorio urbanizzabile
-  Ambiti per nuove dotazioni territoriali
-  Viabilità di progetto

Zone stabili suscettibili di amplificazioni locali

-  FA 0,5-1,5 s - 1,9 - 2,0



0 2.500 5.000 10.000 Metri

